

---

# ROZVOJOVÝ PLÁN OBCE SOVĚTICE

---

PRO OBDOBÍ 2016 – 2025



květen 2016

## Zpracovatelský tým:

### Centrum investic, rozvoje a inovací

Soukenická 54  
500 03 Hradec Králové  
tel.: +420 495 817 802  
e-mail: [rozvoj@cirihk.cz](mailto:rozvoj@cirihk.cz)  
[www.cirihk.cz](http://www.cirihk.cz)



a

### Obec Sovětice

Sověstice 25  
503 15 Nechanice  
tel.: 491 612 800  
e-mail: [starosta@sovetice.cz](mailto:starosta@sovetice.cz)  
[www.sovetice.cz](http://www.sovetice.cz)



# Obsah

<b>Obsah</b> .....	<b>2</b>
<b>Úvod</b> .....	<b>4</b>
<b>1 Charakteristika obce</b> .....	<b>5</b>
1.1 Základní údaje o obci.....	5
1.2 Obyvatelstvo a bydlení .....	7
1.3 Ekonomika a trh práce.....	12
1.4 Občanská vybavenost.....	18
1.5 Kultura, volný čas a cestovní ruch .....	19
1.6 Dopravní infrastruktura.....	21
1.7 Technická infrastruktura .....	23
1.8 Životní prostředí .....	24
<b>2 Hlavní klady a zápory obce</b> .....	<b>26</b>
2.1 Klady (+).....	26
2.2 Zápory (-) .....	26
<b>3 Rozvojové směry obce</b> .....	<b>27</b>
3.1 Rozvojová oblast 1 DOPRAVNÍ DOSTUPNOST A INFRASTRUKTURA .....	28
3.2 Rozvojová oblast 2 TECHNICKÁ INFRASTRUKTURA A ŽIVOTNÍ PROSTŘEDÍ .....	29
3.3 Rozvojová oblast 3 BYDLENÍ, OBČANSKÁ VYBAVENOST A KULTURA.....	30
<b>4 Seznam tabulek, grafů a obrázků</b> .....	<b>34</b>
4.1 Seznam tabulek .....	34
4.2 Seznam grafů.....	34
4.3 Seznam obrázků .....	35
<b>5 Přílohy</b> .....	<b>36</b>



## Úvod

Rozvojový plán obce Sovětice představuje koncepční dokument zabývající se komplexním a udržitelným rozvojem malé obce. Příprava tohoto koncepčního dokumentu vycházela z obecně uznávaných principů a metodik strategického plánování rozvoje obcí používaných v Evropské unii, dále z vlastních zkušeností zpracovatele při pořizování strategických dokumentů a v neposlední řadě z analytických a terénních zjištění v samotné obci. Jedná se o dokument, který není závislý na politické situaci v obci, představuje společnou dohodu všech obyvatel obce a zaručuje návaznost jednotlivých akcí a vyvolání synergického efektu.

Tvorba Rozvojového plánu obce Sovětice byla zahájena v lednu 2016 a dokončena v květnu 2016. Dokument představuje základní rozvojový plán pro koncepční rozvoj obce v horizontu 10 let. Společně s územním plánem bude důležitým nástrojem pro vedení obce, při určování dalšího rozvoje a zároveň bude nástrojem vedoucí k maximální spokojenosti obyvatel zde žijících.

Metodickým vedením a zpracováním dokumentu bylo na základě objednávky obce Sovětice pověřeno Centrum investic, rozvoje a inovací se sídlem v Hradci Králové.



# 1 Charakteristika obce

## 1.1 Základní údaje o obci

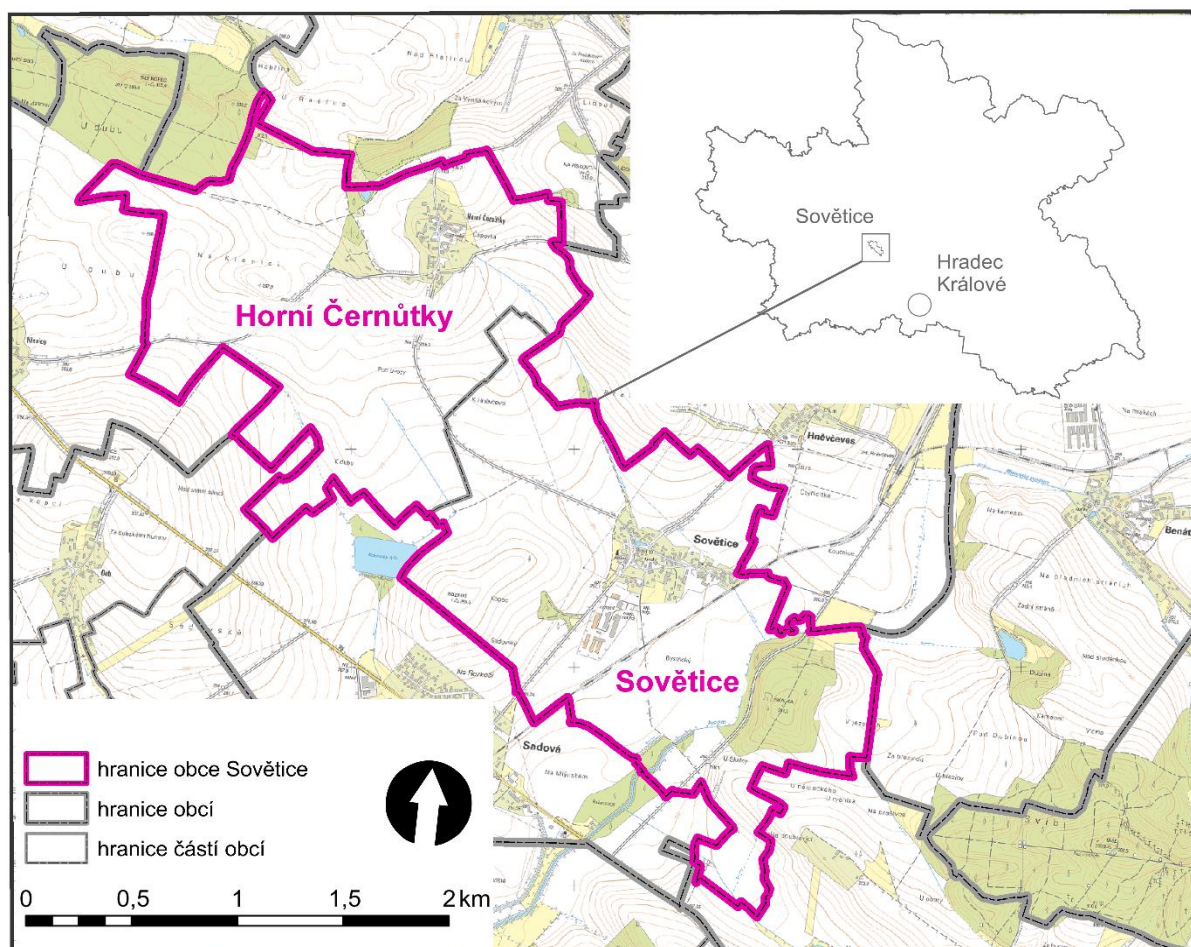
Obec Sovětice leží v Královéhradeckém kraji, cca 14 kilometrů severozápadně od krajského města Hradce Králové v nadmořské výšce 263 m n. m. Obec má rozlohu 480,7 ha a skládá se ze dvou místních částí: Sovětice a Horní Černůtky a stejného počtu katastrálních území. Území obce má podélný tvar v severozápadním směru, jehož osu tvoří silnice 3. třídy spojující obě místní části obce, které tvoří urbanizačně oddělné sídelní celky, jež jsou krátkými úseky silnic 3. třídy napojeny na silnici I/35. V místní části Sovětice sídlí obecní úřad a nachází se zde i obchod s potravinami. V čele obce Sovětice stojí starosta neuvolněný pro výkon své funkce. Zastupitelstvo obce má celkem 7 členů.

K 1. 1. 2016 žilo v obci 220 obyvatel, z toho více než 70 % obyvatel v části Sovětice. Průměrná hustota zalidnění činí 46 obyv./km<sup>2</sup>, což je hluboko pod průměrnou hodnotou Královéhradeckého kraje (116,2 obyv./km<sup>2</sup>) i České republiky (132,3 obyv./km<sup>2</sup>).

Obec je od roku 2001 členem Mikroregionu Nechanicko a od roku 2007 na jejím území funguje Místní akční skupina Hradecký venkov o.p.s.

V roce 2014 byla obec oceněna titulem Vesnice roku 2014 Královéhradeckého kraje (tzv. Zlatá stuha).

**Obrázek 1 Územní členění obce a její poloha v Královéhradeckém kraji**



Zdroj: Vlastní zpracování





**Obrázek 2** Letecký snímek částí obce Sovětice – Horní Černůtky a Sovětice



Zdroj: Mapy.cz, vlastní úpravy

**Tabulka 1** Základní údaje o obci

Název	Sovětice
Statut	Obec
Rozloha k 31. 12. 2015	480,7 ha
Počet obyvatel k 1. 1. 2016	220
Nadmořská výška	263 m n. m.
Části obce	Sovětice, Horní Černůtky
Katastrální území	Sovětice, Horní Černůtky
Adresa obecního úřadu	Sovětice 25, 503 15 Nechanice
Starosta	Aleš Krátký (volební období 2014–2018)
Počet zastupitelů obce	7
NUTS I (stát)	Česká republika
NUTS II (region soudržnosti)	Severovýchod
NUTS III (kraj)	Královéhradecký kraj
NUTS IV (okres)	Hradec Králové
LAU 2 (obec)	Sovětice
Obec s rozšířenou působností (ORP)	Hradec Králové
Obec s pověřeným obecním úřadem (POÚ)	Hradec Králové
Dobrovolný svazek obcí	Mikroregion Nechanicko
Místní akční skupina	Hradecký venkov, o.p.s.

Zdroj: ČSÚ, UIR

Obec Sovětice sousedí s obcemi Sadová, Čistěves, Benátky, Hněvčeves, Jeřice, Rašín, Stračov a Mžany.

Zastavěné území části Sovětice spadá do krajinné památkové zóny Areál bojiště bitvy u Hradce Králové (dále jen „KPZ“). Tato KPZ byla vytvořena vyhláškou Ministerstva kultury č. 208/1996 Sb.

Obec Sovětice má zpracovaný územní plán obce v aktuálně platném znění z března roku 2015. Pořízení územního plánu bylo schváleno zastupitelstvem obce Sovětice na konci roku 2011. Územní plán Sovětice stanovuje koncepci rozvoje území obce založenou na proporciálním vyváženém rozvoji jejích jednotlivých částí v krajině zemědělské při respektování limitů využití území a při ochraně



hodnot v území existujících. Dokumentace byla zpracovávána v letech 2012–2015 a byla řešena s občany na každém veřejném zasedání zastupitelstva obce.

Tabulka 2 Základní charakteristika částí obce

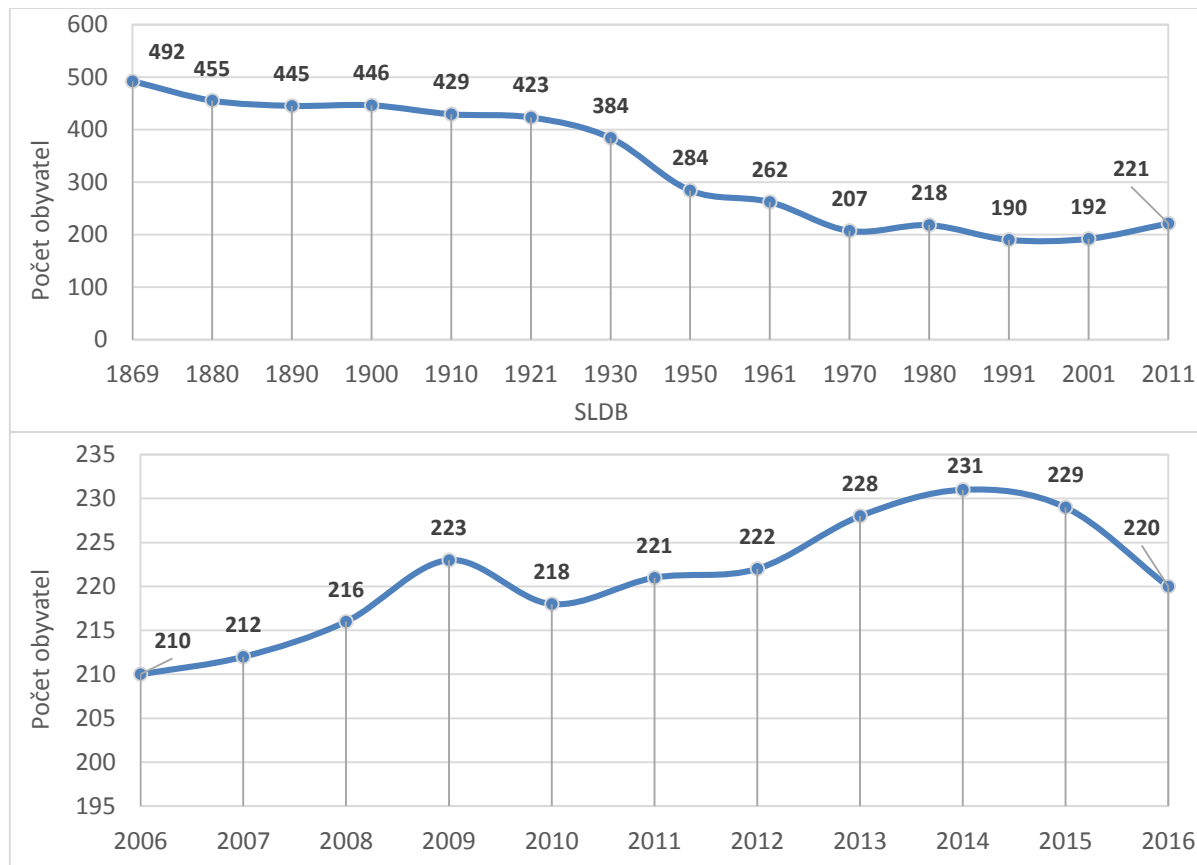
	kód obce/ části obce	počet evidovaných obyvatel k 1. 1. 2016	rozloha v ha	hustota zalidnění obyv./km <sup>2</sup>
<b>Sovětice</b>	<b>570907</b>	<b>220</b>	<b>480,7</b>	<b>46</b>
<b>část obce</b>				
Sovětice	152625	163	227,6	71
Horní Černůtky	152641	57	253,1	23

Zdroj: ČSÚ, UIR

## 1.2 Obyvatelstvo a bydlení

K 1. 1. 2016 žilo v obci Sovětice celkem 220 obyvatel. Obec je tak podle počtu obyvatel 324. největší obcí Královéhradeckého kraje z celkového počtu 448 obcí. V rámci SO ORP Hradec Králové zaujímá obec Sovětice z hlediska počtu obyvatel 62. místo. Z Historického lexikonu obcí ČR, který uvádí data od roku 1869, je patrné, že obec Sovětice dosáhla svého maxima počtu obyvatel při prvním sčítání lidu v roce 1869 a to 492 obyvatel. Počet obyvatel obce začal od začátku 20. století klesat. Výraznějšího úbytku obyvatel docházelo meziválečném období až do 50. let, kdy se rychlost úbytku zpomalila, avšak počet obyvatel dále klesal až do období populačního boomu během 70. let. V posledních cca 25 letech má počet obyvatel proměnlivou tendenci a v současnosti opět klesá.

Graf 1 a 2 Dlouhodobý vývoj počtu obyvatel v obci dle SLDB v období 1869–2011 a Vývoj počtu obyvatel v období 2006–2016 (k 1.1.)



Zdroj: Historický lexikon obcí ČR 1869–2015; ČSÚ (údaje k 1. 1. daného roku)



Tabulka 3 Dynamika obyvatelstva v obci v letech 2010–2014

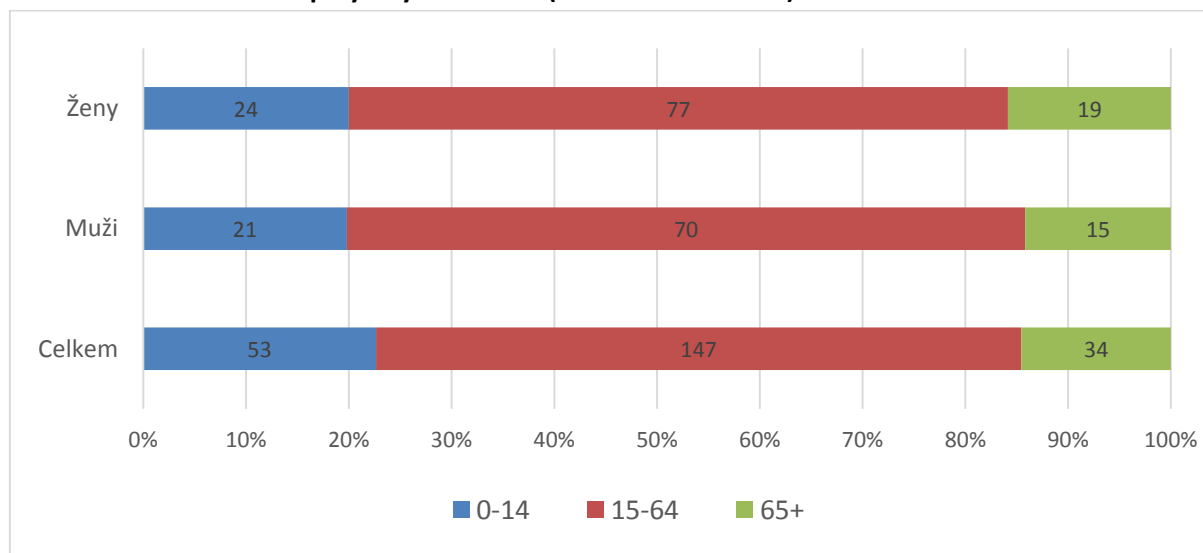
Rok	Střední stav obyvatel	Živě narození	Zemřelí	Přistěhovalí	Vystěhovalí	Přírůstek (úbytek)		
						přirozený	stěhováním	celkový
2010	222	6	1	7	6	5	1	6
2011	226	4	2	4	7	2	-3	-1
2012	227	5	3	8	3	2	5	7
2013	231	6	3	6	6	3	-	3
2014	229	4	1	11	18	3	-7	-4

Zdroj: ČSÚ

Dynamika obyvatelstva v obci Sovětica kopíruje celorepublikový trend populačně malých obcí, které nejsou součástí zázemí měst, kde se na růstu obcí podílí především suburbanizační procesy. Počet obyvatel v těchto obcích většinou pomalu klesá a převládá zde emigrace obyvatelstva, často do větších měst. Pozitivním faktem je, že přirozený přírůstek v Sověticích se ve sledovaném období pohyboval v kladných hodnotách.

Nejčastěji používanou charakteristikou pro určení **věkové struktury obyvatelstva** je tzv. index stáří, vyjadřující kolik obyvatel ze starších věkových skupin připadá na sto dětí. Konkrétně kolik obyvatel ve věku 65 a více let připadá na 100 dětí do 15 let věku. V případě obce Sovětica byl tento poměr v roce 2013 příznivý a index stáří měl hodnotu 71,4 (dětská složka převažovala nad postproduktivní složkou). Ve srovnání s většími sídly a speciálně Královéhradeckým krajem, který je společně s Prahou „nejstarším“ krajem ČR, dosahuje obec nižších hodnot indexu stáří, což je pozitivní. V obci tak žije relativně mladé obyvatelstvo. Průměrný věk obce byl v daném roce 37 let.

Graf 3 Hlavní věkové skupiny obyvatel obce (data k 31. 12. 2013)



Zdroj: ČSÚ

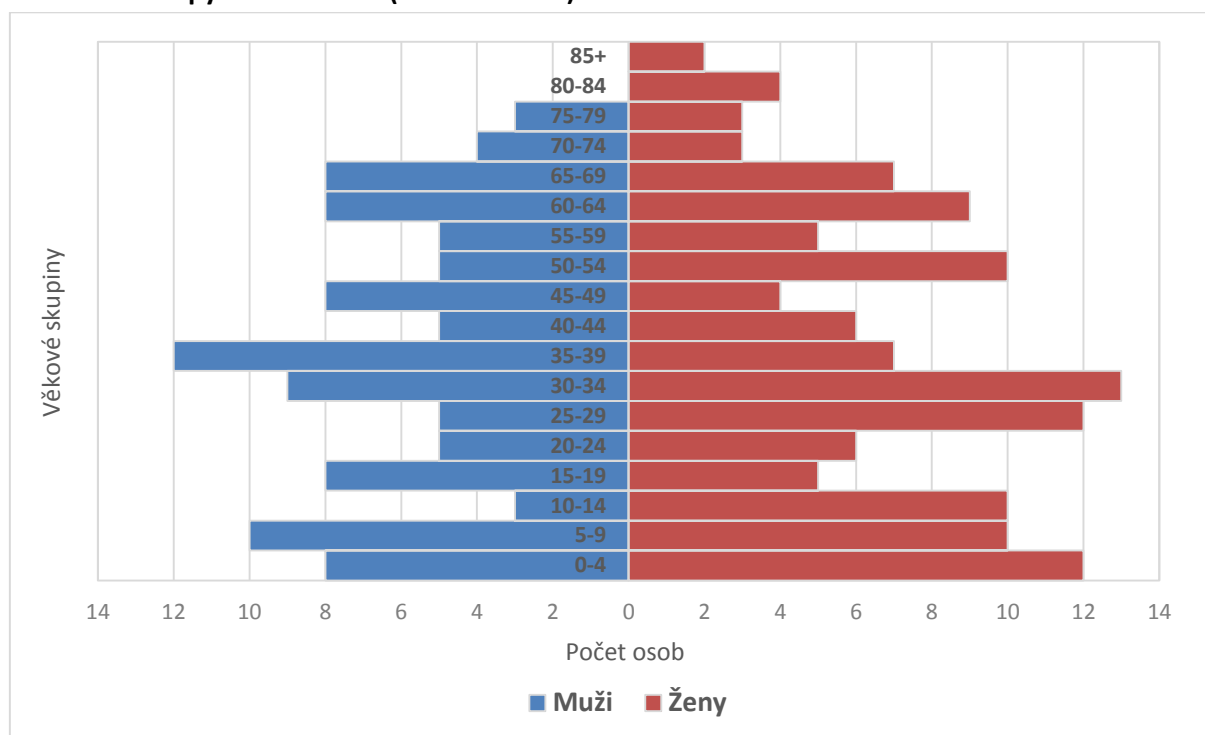
Podrobnější věkovou strukturu obyvatelstva obce znázorňuje tzv. věková pyramida. Název je odvozen od trojúhelníkové podoby grafu, ze kterého lze věkovou strukturu obyvatelstva vyčíst. Znárodnuje počet mužů a žen v daném věku, k 31. 12. 2013 v obci. Údaje o počtu obyvatel nejsou přepočtené a jsou v absolutních hodnotách. Z věkové pyramidy výše je patrné, že ve vyšším věku (80 let a více) je v obci vyšší počet žen nad muži. To potvrzuje celorepublikový trend, kdy se ženy v průměru dožívají





vyššího věku, vzhledem k menší náchylnosti k chorobám způsobeným špatnou životosprávou a nižší úmrtnosti v produktivním věku. V daném roce nebyl v obci evidován žádný muž starší 79 let.

**Graf 4 Věková pyramida v obci (k 31. 12. 2013)**



Zdroj: ČSÚ

Z hlediska **národnostního složení** lze Sovětice považovat za národnostně jednotnou obec, neboť většina obyvatelstva (94,8 %), která ve SLDB uvedla svoji národnost, je dle výsledků sčítání v roce 2011 české národnosti. Nutno poznamenat, že více než pětina obyvatel (22,8 %) svoji národnost při SLDB neuváděla.

**Tabulka 4 Národnostní složení obce dle SLDB 2011**

		Celkem	Muži	Ženy
Obyvatelstvo celkem		224	107	117
z toho národnost	česká	164	76	88
	slovenská	9	3	6
	neuváděno	51	28	23

Zdroj: ČSÚ

**Údaj o náboženské víře** v obci Sovětice vyplnilo ve stejném roce pouze 51,3 % obyvatel. Náboženské složení obyvatelstva Sovětic je typickým příkladem pro území Čech. Podle náboženské struktury v SLDB 2011 patří obec Sovětice s 14,8 % věřících ve srovnání s průměrem za Královéhradecký kraj (16,5 %) a za Českou republiku (20,8 %) k méně religiozním obcím. V obci se většina věřících obyvatel hlásí k Římskokatolické církvi. Nutno poznamenat, že se v obci nenachází žádná církevní stavba a obyvatelé Sovětic tak musejí za bohoslužbami dojíždět do kostela sv. Jiří v Hněvčevsi, který je od části Sovětic vzdálen přibližně 1,2 km.



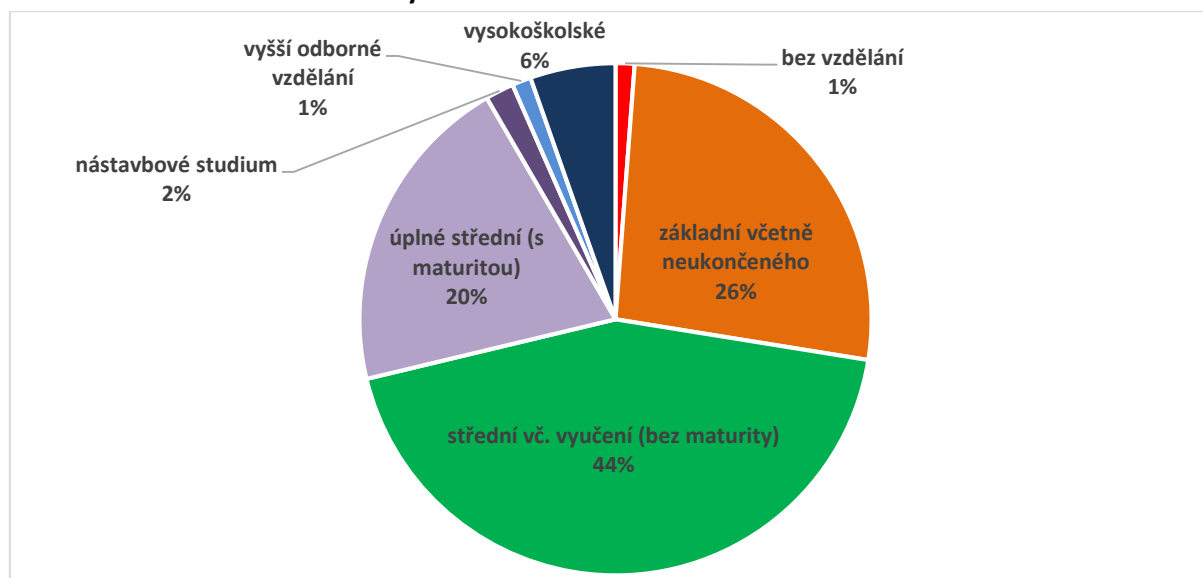
Tabulka 5 Obyvatelstvo obce podle náboženské víry dle SLDB 2011

		Celkem	Muži	Ženy
Obyvatelstvo celkem		224	107	117
Věřící - nehlásící se k žádné církvi ani náboženské společnosti		6	1	5
Věřící - hlásící se k církvi, náboženské společnosti		11	3	8
z toho	Církev římskokatolická	9	2	7
	Církev československá husitská	1	1	-
Bez náboženské víry		98	47	51
Neuvedeno		109	56	53

Zdroj: ČSÚ

Dle výsledků ze SLDB v roce 2011 převládala v obci Sovětice ve **vzdělanostní struktuře** obyvatel starších 15 let skupina se středním vzděláním včetně vyučených bez maturity (44 % Sovětice, 29,9 % SO ORP Hradec Králové, 35,5 % KHK, 33 % ČR). Druhou nejpočetnější skupinou byli občané s úplným základním vzděláním včetně neukončeného (26 % Sovětice, 14,6 % SO ORP Hradec Králové, 17,6 % KHK, 17,6 % ČR) následovaní skupinou s úplným středním vzděláním s maturitou (20 % Sovětice, 30,4 % SO ORP Hradec Králové, 27,4 % KHK, 27,1 % ČR). Počet vysokoškolsky vzdělaných v obci Sovětice (6 %) je výrazně pod průměrnou hodnotou SO ORP Hradec Králové (15,2 %), Královéhradeckého kraje (10,1 %) i ČR (12,5 %). U mužů je nejpočetnější skupina se středním vzděláním včetně vyučených bez maturity (54 %) a u žen naproti tomu skupina se základním vzděláním včetně neukončeného (32 %).

Graf 5 Vzdělanostní struktura obyvatelstva v obci dle SLDB 2011



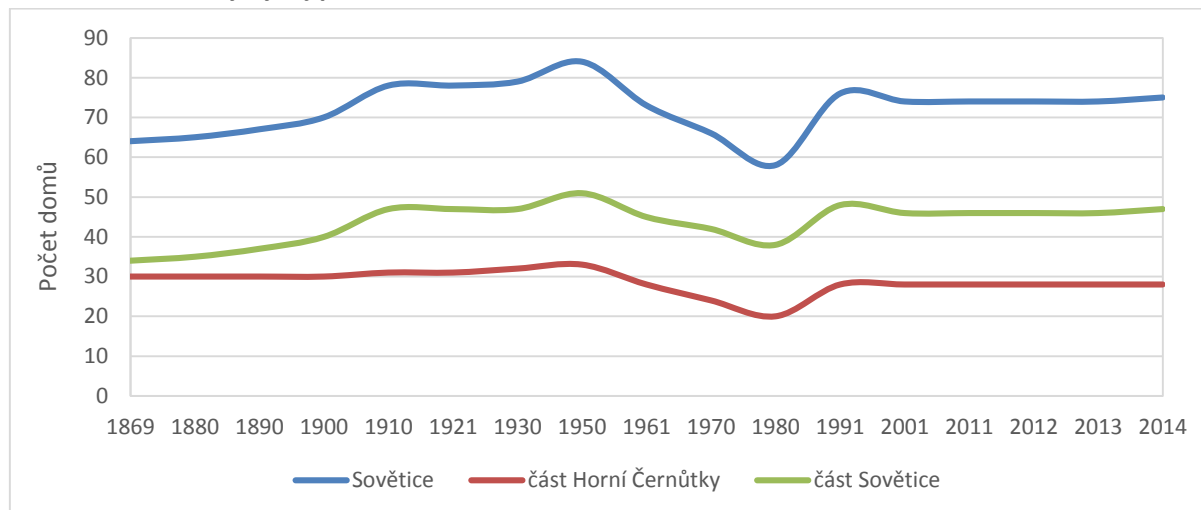
Zdroj: ČSÚ

**Bytová struktura** – v obci Sovětice zaujímají plochy s obytnou funkcí převážnou část zastavěného území obce. Tuto zástavbu lze ve většině případů charakterizovat jako obytné zóny s bydlením v rodinných domech, z nichž velká část vznikla úpravou dřívějších statků či drobných usedlostí. Původní charakter zástavby připomínají obydlí spojená se zemědělským provozem. V retrospektivním vývoji počtu domů v obci Sovětice je patrné, že křivka nárůstu či poklesu počtu domů v obci kopírovala křivku nárůstu či poklesu počtu obyvatel. Výrazná je stagnace výstavby nových domů



v obci od roku 2001, kdy tato stagnace vystřídala trend vysokého nárůstu počtu nových domů z 80. a 90. let 20. století. Dle údajů z posledního SLDB v roce 2011 se v Sověticích nacházelo celkem 74 domů, z toho 73 (98,6 %) rodinných domů a 1 bytový dům. Z celkového počtu 74 domů je 56 (75,7 %) trvale obydleno.

**Graf 6 Dlouhodobý vývoj počtu domů v obci v období 1869–2014**



Zdroj: ČSÚ

**Tabulka 6 Struktura domovního fondu v obci dle SLDB 2011**

		Celkem	Rodinné domy	Bytové domy
Domy úhrnem		74	73	1
Domy obydlené		56	55	1
z toho podle vlastnictví domu	fyzická osoba	49	49	-
	obec, stát	-	-	-
	bytové družstvo	-	-	-
	spoluvlastnictví vlastníků bytů	4	4	-
z toho podle období výstavby nebo rekonstrukce domu	1919 a dříve	16	16	-
	1920–1970	14	14	-
	1971–1980	10	9	1
	1981–1990	5	5	-
	1991–2000	6	6	-
	2001–2011	2	2	-

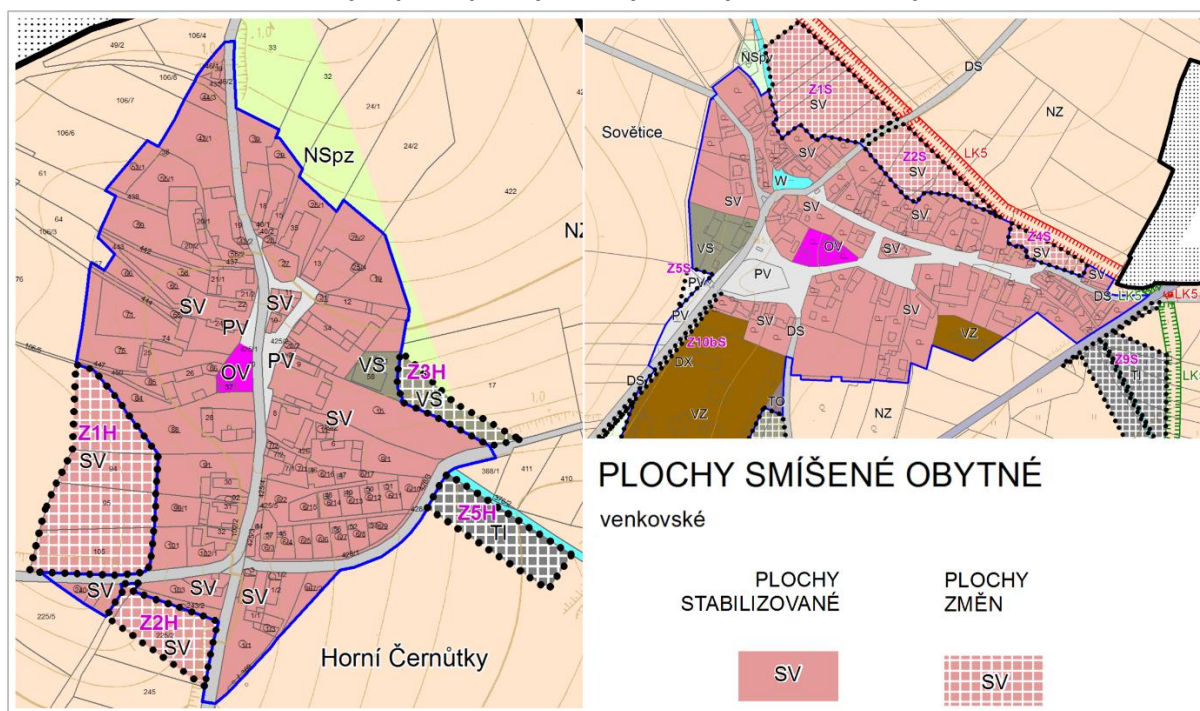
Zdroj: ČSÚ

V územním plánu obce Sovětice jsou v obou částech obce Sovětice a Horní Černůtky zanesené lokality pro novou bytovou výstavbu. Dle platného územního plánu jsou v Horních Černůtkách zastavitelné plochy vymezeny na západní a jihozápadní straně sídla s přímou vazbou na zastavěné území s využitím dobrého dopravního napojení. V části Sovětice se jedná o severní a severovýchodní části sídla. Teoreticky se jedná o nabídku ploch pro 20 rodinných domů. Vzhledem k dosavadnímu převažujícímu charakteru zástavby a předpokládanému zvýšenému zájmu žadatelů o bydlení v kvalitním prostředí není navrhováno bydlení v bytových domech, ale pouze v izolovaných domech rodinných. Pro obec je vypočtena očekávaná celková potřeba 42 000 m<sup>2</sup> zastavitelných ploch pro bydlení v rodinných domech. Tyto plochy však neslouží pouze k uspokojení požadavků na bydlení, ale



i k naplňování potřeb v oblasti rekreace, občanského vybavení a související dopravní a technické infrastruktury a veřejných prostranství.

**Obrázek 3 Návrh zastavitelných ploch pro bydlení vymezených v územním plánu obce**



Zdroj: Územní plán Sovědice (2015), vlastní úpravy

### 1.3 Ekonomika a trh práce

Při sčítání lidu, domů a bytů v roce 2011 bylo v obci celkem 92 ekonomicky aktivních osob, 115 ekonomicky neaktivních osob a 17 osob s nezjištěnou ekonomickou aktivitou. Většina místních pracujících obyvatel jsou zaměstnanci (72 %), případně živnostníci (13 %), pouze 4 obyvatelé figurují jako zaměstnavatelé.

**Tabulka 7 Obyvatelstvo obce podle ekonomické aktivity dle SLDB 2011**

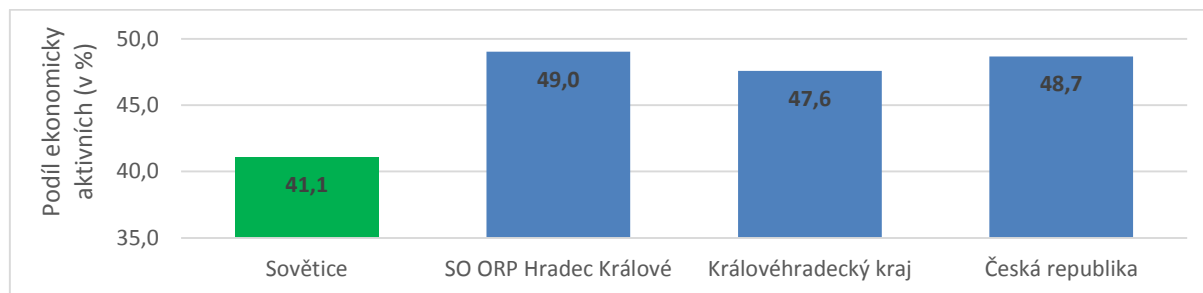
		Celkem	Muži	Ženy	
<b>Ekonomicky aktivní celkem</b>		92	49	43	
v tom	zaměstnaní	82	43	39	
	z toho podle postavení v zaměstnání	zaměstnanci	59	27	32
		zaměstnavatelé	4	4	-
		pracující na vlastní účet	11	9	2
	ze zaměstnaných	pracující důchodci	2	1	1
ženy na mateřské dovolené		3	-	3	
nezaměstnaní		10	6	4	
<b>Ekonomicky neaktivní celkem</b>		115	48	67	
z toho	nepřpracující důchodci	53	23	30	
	žáci, studenti, učni	35	14	21	
Osoby s nezjištěnou ekonomickou aktivitou		17	10	7	

Zdroj: ČSÚ



Při porovnání struktury **ekonomické aktivity**<sup>1</sup> se strukturou ve vyšších územních celcích zjistíme, že podíl ekonomicky aktivních je v obci Sovětica (41,1 %) výrazně nižší jak ve srovnání s SO ORP Hradec Králové (49,0 %), tak i při porovnání s Královéhradeckým krajem (47,6 %) a Českou republikou (48,7 %) jako celkem. Nižší podíl ekonomicky aktivních, než je tomu u vyšších územních celků, koresponduje se situací většiny venkovských obcí.

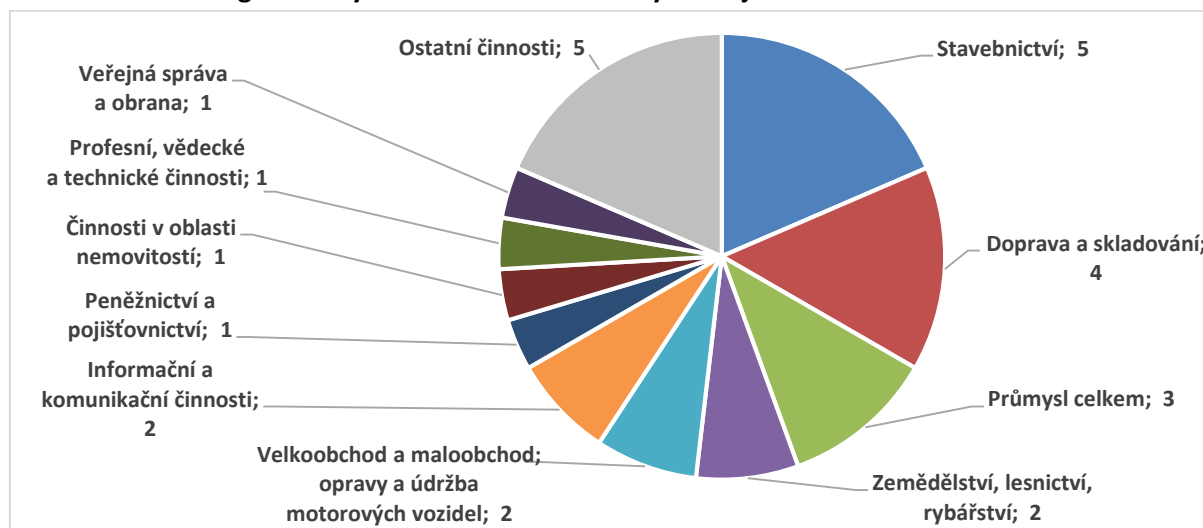
**Graf 7 Srovnání podílu ekonomicky aktivních obyvatel v obci s vyššími územními celky dle SLDB 2011**



Zdroj: ČSÚ

V obci Sovětica působilo v roce 2014 celkem 46 registrovaných ekonomických subjektů z toho 27 se zjištěnou aktivitou. Nejvíce aktivních ekonomických subjektů působí v terciárním sektoru (služby) a to 44,4 %, do sekundárního sektoru (průmysl a stavebnictví) spadá 29,6 % registrovaných subjektů a v primárním sektoru (zemědělství a lesnictví) působí 7,4 % ekonomických subjektů na území obce. Do některého ze sektorů nelze zařadit 18,5 % ekonomických subjektů.

**Graf 8 Struktura registrovaných aktivních ekonomických subjektů v obci k 31. 12. 2014**



Zdroj: ČSÚ

Nejvíce aktivních ekonomických subjektů v obci v roce 2014 tvořili živnostníci (22), 3 obchodní společnosti a 1 zemědělský podnikatel.

<sup>1</sup> Ekonomicky aktivní jsou všechny osoby starší 15 let bez rozdílu pohlaví, které si vydělávají práci anebo aktivně práci hledají, tj. splňují požadavky na zařazení mezi zaměstnané a nezaměstnané. Do této skupiny tedy nepatří osoby, které z objektivních nebo subjektivních důvodů nepracují pro výdělek. Skupina ekonomicky neaktivních zahrnuje všechny děti ve věku do 15 let, dále žáky a studenty navštěvující vzdělávací a studijní instituce, starobní důchodce, nemocné a invalidní občany, ženy v domácnosti, nebo takové, kteří žijí z renty či úspor.



Největšími zaměstnavateli v obci jsou dle ARES firmy Zemědělská akciová společnost Mžany stř. Sovětice, STK Sovětice CZ s.r.o., maloobchod Hruška, RENA spol. s r.o. a obec Sovětice.

Jednou z významných charakteristik prostorových vazeb sídla je **vyjíždka za prací a do škol**. Z obce Sovětice dle výsledků SLDB 2011 vyjíždělo celkem 59 obyvatel, z toho 41 za prací a 18 do škol. Tyto ukazatele jsou vyšší než krajský či celostátní průměr. Téměř polovina vyjíždějících (17) do zaměstnání vyjíždí za prací do Hradce Králové. Do škol vyjíždělo celkem 100 % všech žáků, učňů a studentů mimo obec, jelikož se v obci nenachází žádná vzdělávací instituce.

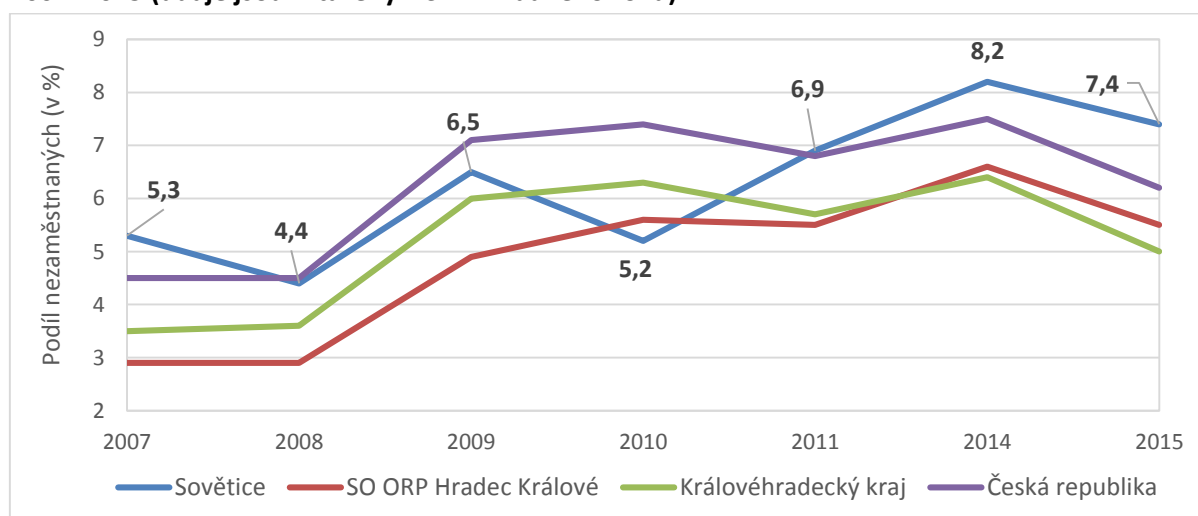
**Tabulka 8 Vyjíždějící do zaměstnání a škol v obci dle SLDB 2011**

		Celkem	
<b>Vyjíždějící celkem</b>		59	
v tom	vyjíždějící do zaměstnání	41	
	v tom	v rámci obce	2
		do jiné obce okresu	31
		do jiného okresu kraje	7
		do jiného kraje	1
	vyjíždějící do škol	18	
	mimo obec	18	

Zdroj: ČSÚ

Vývoj podílu nezaměstnaných v obci ve srovnání s vyššími územně správními celky ukazuje následující graf. Vývoj nezaměstnanosti v obci Sovětice se během hospodářské krize v roce 2010 paradoxně nacházel na nejlepší hodnotě ve srovnání s vybranými vyššími územními celky, ovšem poté začala nezaměstnanost stoupat. Data za rok 2012 a 2013 nejsou dostupná z důvodu metodiky změny výpočtu nezaměstnanosti. V období stabilizace v letech 2014 a 2015 podíl nezaměstnaných v obci klesl na 7,4 % v roce 2015, což je stále podprůměrná hodnota za Královéhradecký kraj (7,3 %), SO ORP Hradec Králové (5,5 %), Královéhradecký kraj (5 %) a ČR (6,2 %).

**Graf 9 Vývoj podílu počtu nezaměstnaných v obci ve srovnání s vyššími územními celky v období 2007–2015 (údaje jsou vztaženy k 31. 12. daného roku)**



Zdroj: ČSÚ

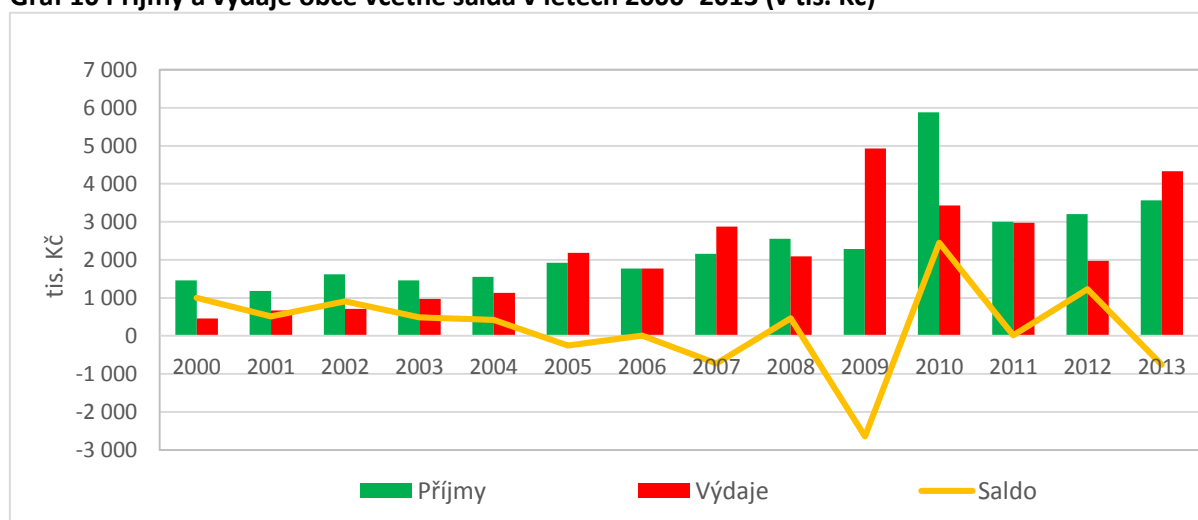




## Rozpočet obce

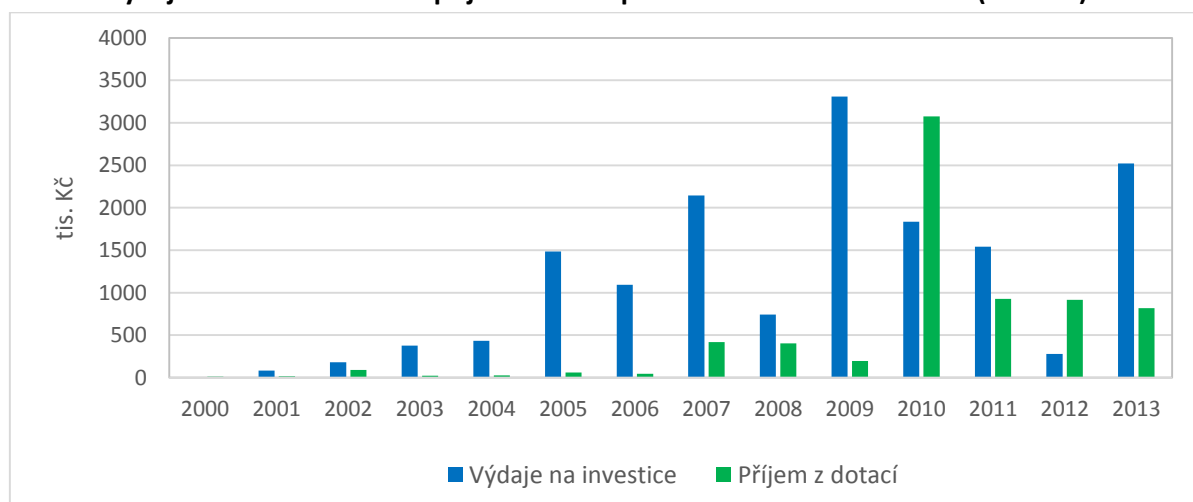
Nástrojem finančního hospodaření obce je rozpočet. Rozpočtové hospodaření podává obraz o příjmech a výdajích obce v daném roce. Z rozpočtu je možné vysledovat možnosti obce v oblasti výše příjmů, které jsou z hlediska výše a druhu dány zejména legislativou, ale i možnostmi obce při zajišťování dodatečných vlastních příjmů efektivním využíváním vlastního majetku. Ze zjištěných údajů ze serveru [rozpocetobce.cz](http://rozpocetobce.cz) a uvedeného grafu je patrné, že se celkové hospodaření obce Sovětice ve sledovaném 14letém období 2000–2013 dostalo do kladných hodnot (přes 3 mil. Kč), a to především díky kladnému či vyrovnanému hospodaření v první polovině sledovaného období a poté především díky množství získaných dotací. Obec Sovětice tak naplňuje ideu řádného hospodáře. V roce 2006–2013 získala obec na své projekty více než 7 milionu korun z národních i krajských dotačních titulů. Dle serveru [rozpocetobce.cz](http://rozpocetobce.cz) tak obec Sovětice množstvím získaných finančních prostředků převyšuje všechny sousední obce (Hněvčeves, Sadovou, Mžany a Benátky), mnohdy až několikanásobně. Obec Sovětice proinvestovala každý rok průměrně 1,145 mil. Kč.

**Graf 10 Příjmy a výdaje obce včetně salda v letech 2000–2013 (v tis. Kč)**



Zdroj: [rozpocetobce.cz](http://rozpocetobce.cz)

**Graf 11 Výdaje na investice obce a příjem z dotací pro obec v letech 2000–2013 (v tis. Kč)**

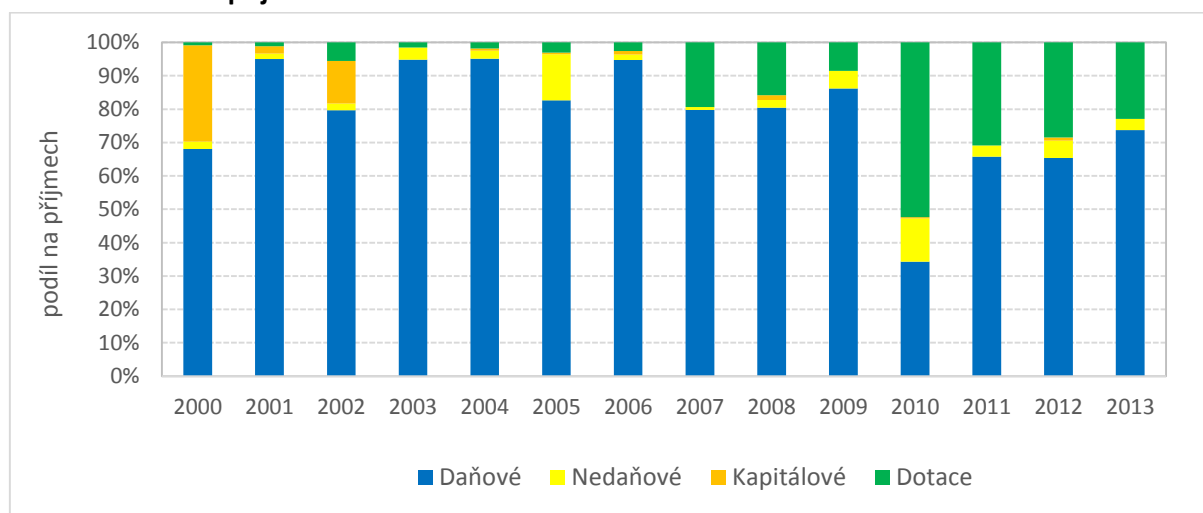


Zdroj: [rozpocetobce.cz](http://rozpocetobce.cz)



Daňové příjmy tvoří nejvýznamnější položku na straně rozpočtových příjmů obce, ve sledovaném období 2003–2013 se pohybovaly ročně mezi necelým milionem korun v roce 2001 až do cca pětinasobku, 6 mil. Kč v roce 2010, průměr daňových příjmů byl ve sledovaném období 2,4 mil. Kč ročně. Daňové příjmy tvoří zejména výnosy z daně z přidané hodnoty, dále daň z příjmů právnických osob, daň z příjmů fyzických osob ze závislé činnosti, daň z příjmů fyzických osob ze samostatné výdělečné činnosti, daň z příjmů právnických osob za obce a daň z nemovitostí, z níž obec inkasuje v souladu se zákonem o rozpočtovém určení daní 100 % výnosu. Do daňových příjmů rovněž patří i další, z hlediska příjmů méně významné položky, a to místní poplatky (např. poplatek ze psů) a správní poplatky. Velmi významným příjmem rozpočtu obce hned po příjmech daňových byly v letech 2010–2013 přijaté dotace na projekty uvedené v tabulce číslo 9. Rok 2010 byl jediným rokem ve sledovaném období, kdy se největší příjmovou položkou staly dotace, podíl na tomto stavu měla i hospodářská krize, která se stala důležitým faktorem propadu výnosu na svěřených a sdílených daních. Výše nedaňových příjmů se odvíjí od úspěšnosti hospodaření obce, tvoří je především příjmy z vlastní činnosti. Dalším příjmem do rozpočtu jsou kapitálové příjmy.

**Graf 12 Struktura příjmů obce v letech 2003–2013**



Zdroj: [rozpocetobce.cz](http://rozpocetobce.cz)

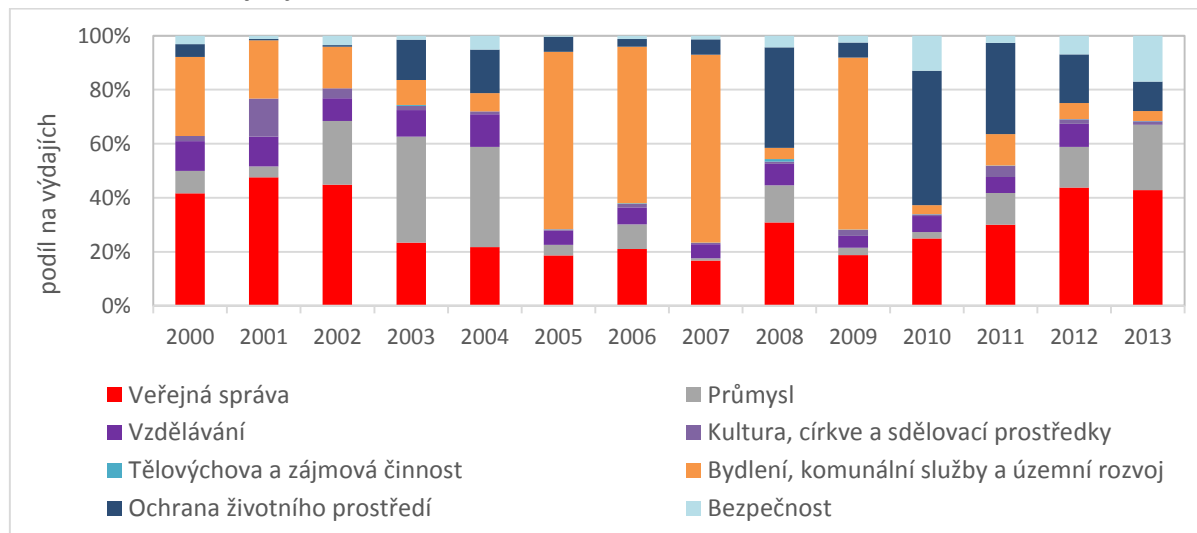
V rozpočtových výdajích mají z hlediska odvětvového členění ve sledovaném období nejvyšší váhu výdaje na bydlení, komunální služby a územní rozvoj včetně veřejného osvětlení (průměrně 634 tis. Kč ročně), následovány výdaji na veřejnou správu – místní správa, zastupitelstvo, volby apod. (průměrně 611 tis. Kč ročně), dále výdaji na ochranu životního prostředí – nakládání s odpady, péče o vzhled obce a veřejnou zeleň (průměrně 376 tis. Kč ročně) a výdaje na průmyslová odvětví hospodářství – silnice, chodníky, odpadní vody apod. (průměrně 250 tis. Kč ročně). Obec významně investuje i do bezpečnosti neboli požární ochrany a to průměrně částkou 128 tis. Kč ročně.

Jak již bylo zmíněno na začátku této podkapitoly, obec Sovětice je na svoji velikost významným čerpatelům národních, krajských a výjimečně i evropských dotací. V roce 2009 byl v obci realizován zatím její největší investiční projekt a to výstavba kulturně společensko sportovního areálu v části Horní Černůtky spolufinancovaného 2,5 milionu Kč z Programu obnovy venkova Ministerstva zemědělství ČR. Druhou nejvyšší dotaci získala obec na energetická opatření za milion korun realizovaná v roce 2015. Dalšími významnějšími investicemi, realizovanými v roce 2010, 2011 a poté v roce 2013 byly parkové úpravy na návsi v obci Horní Černůtky (spolufinancováno z Programu obnovy venkova Královéhradeckého kraje), udržovací práce na obecních kůlnách v části Sovětice a v



části Horní Černůtky a nakonec rekonstrukce střechy na budově obecního úřadu v Sověticích, oba projekty byly spolufinancovány Ministerstvem pro místní rozvoj ČR. Obec Sovětice získala v letech 2006–2015 dotace na 16 projektů v celkové výši 8 mil. Kč, což je pro malou obec s 220 obyvateli výjimečná hodnota.

**Graf 13 Struktura výdajů obce v letech 2003–2013**



Zdroj: rozpocetobce.cz

**Tabulka 9 Poskytnuté dotace pro obec v období 2006–2015**

Název projektu	Poskytovatel dotace	Rok	Částka (v Kč)
Kulturní dům Horní Černůtky	POV Krajský úřad Královehradecký kraj	2007	391 000
Oprava Malé vodní nádrže v Sověticích	POV Krajský úřad Královehradecký kraj	2008	350 000
Zalesnění lesa zvaný SKALKKA	Krajský úřad Královehradecký kraj	2009	50 000
Vybavení kontaktním místem Czech POINT	Ministerstvo vnitra	2009	93 000
Kulturně společensko sportovní areál	Ministerstvo zemědělství PRV	2009	2 543 949
Hasičská zbrojnice (výměna oken, vrat, zateplení fasády)	MAS Hradecký venkov	2009	280 000
Parkové úpravy na návsi v obci Horní Černůtky	POV Královehradecký kraj	2010	800 000
Udržovací práce na obecních kůlnách v obci Sovětice a v obci Horní Černůtky	Ministerstvo pro místní rozvoj	2011	600 000
Čištění odpadních vod projekt pro územní rozhodnutí	Královehradecký kraj	2011	250 000
Celostátní festival přípravek	Královehradecký kraj	2011	30 000
Pořízení nového územního plánu	Královehradecký kraj	2012	78 000
Rekonstrukce komunikace v obci Sovětice	Královehradecký kraj	2012	475 000
Projektová dokumentace biologické rybníky stavební povolení	Královehradecký kraj	2012	250 000
Rekonstrukce střechy na Obecním úřadu v Sověticích	Ministerstvo pro místní rozvoj	2013	600 000
Vybavení jednotky JSDH Sovětice	MAS Hradecký venkov	2013	241 000
Energetické opatření obce Sovětice	Ministerstvo pro místní rozvoj	2015	1 000 000
<b>Celkem</b>			<b>8 031 949</b>

Zdroj: Obec Sovětice



## 1.4 Občanská vybavenost

Z hlediska občanské vybavenosti je obec Sovětice ve srovnání s ostatními obcemi srovnatelné velikosti vybavena velmi podobně, tzn. nedostatečně. Občanská vybavenost obcí je determinována především jejich velikostí a funkcemi v sídelní struktuře. Na zařízení občanského vybavení obce lze nahlížet ze dvou základních pohledů. V obci se nacházejí jak veřejně prospěšná zařízení, tak i zařízení fungující na komerčním principu.

### Veřejně prospěšná zařízení



Obec má vlastní budovu obecního úřadu, kde je i pobočka Czech POINTU. Střecha budovy obecního úřadu prošla v roce 2013 nákladnou rekonstrukcí. Nejbližší pobočky České pošty jsou v Cerekvici nad Bystřicí, Hořiněvsi, Dohalicích a Stračově. Za službami typu stavební úřad, finanční úřad, úřad obce s rozšířenou působností a katastrální úřad musejí obyvatelé obce dojíždět do Hradce Králové. Nejbližší profesionální hasičský sbor

je v Hradci Králové a Hořicích. Obec má vlastní knihovnu a stejně tak i kulturní dům, který se nachází v části Horní Černůtky a je součástí kulturně společensko sportovního areálu vybudovaného v roce 2009. V obci se dále nachází požární zbrojnice sboru dobrovolných hasičů (SDH Sovětice), jehož součástí je i víceúčelové hřiště. Jen pár desítek metrů od budovy obecního úřadu se nachází travnaté fotbalové hřiště. V Horních Černůtkách v kulturním areálu je možné využívat pingpongový stůl, závěsný kuželník a dětské prolézačky. U silnice na Klenici se nachází sportovní střelnice s odchovnou zvěře. Spojení s okolními obcemi zajišťují dvě zastávky v obou částech obce. V obci nejsou žádná školská zařízení, nejbližší se nachází ve Mžanech a Cerekvici nad Bystřicí. Stejně tak se v obci nenachází žádné zdravotnické zařízení. Za zdravotnickými službami dojíždějí občané nejčastěji do Mžan, Hořiněvsi, Všestar či Hořic. Nejbližší dům s pečovatelskou službou se nachází v Hořicích. Veškerou další lékařskou péči včetně speciálních oborů i pohotovostní služby zabezpečují zařízení v nedalekém krajském městě Hradec Králové.

### Komerční zařízení

Mezi každodenně využívané prvky komerční občanské vybavenosti patří zejména prodejna se zbožím denní potřeby (hlavně potraviny). V Sověticích působí pobočka maloobchodního řetězce Hruška, ale i tak je v obci nedostačující nabídka obchodního prodeje a služeb. Občané dále mohou využívat služby jako kadeřnictví, kosmetika, pedikúra a masáže či služby svatebního salonu. V obci se nachází pouze jedno ubytovací zařízení – Petříkův statek. Jedná se o zrekonstruovanou zemědělskou usedlost s tradičním





chovem strakatých koní. Ve statku jsou po jednom k dispozici dvoulůžkové, třílůžkové a čtyřlůžkové pokoje s celkovou kapacitou 9 osob. Objekt je pronajímán k týdenním pobytům vždy od soboty do soboty. Restaurační služby poskytuje Hospoda u Rechů, která je však přes zimní sezónu uzavřena.

## 1.5 Kultura, volný čas a cestovní ruch

Nejvýznamnější kulturní pamětihodností obce Sovědice je bezesporu **bojiště Bitvy u Hradce Králové** (někdy také nazývané Bitva u Sadové). Tato bitva proběhla mezi Rakouským císařstvím a Pruskem 3. července 1866 a stala se tak z dějinného hlediska jednou z nejvýznamnějších novověkých událostí nejen v rámci dnešního Královéhradeckého kraje, ale i v rámci Českých zemí. Tehdejší bojiště zahrnovalo prakticky celý katastr Sovědic a dalších obcí v okolí. Do jihovýchodní části správního území obce zasahuje památková zóna Areálu bojiště bitvy u Hradce Králové. Dnes tuto bitvu připomíná v Sovědicích pískovcová typová pyramida, která je věnována všem vojákům padlým v obvodu obce.



Tento památník je zřizován Komitétem pro udržování památek z války roku 1866. Lokalita bojiště zažívá masivní návštěvnost zejména v souvislosti s pořádáním rekonstrukce bitvy, návštěvy mimo tuto akci jsou převážně individuální. V příležitosti k blížícímu se 150. výročí konání této bitvy, u jehož příležitosti se připravuje série vzpomínkových akcí ještě ve větším rozsahu, než je každoroční rekonstrukce bitvy s doprovodným programem, která

zahrnuje stovky účinkujících a tisíce diváků, se rozvíjí koordinovaná propagace a integrace do uceleného turistického produktu Gardou města Hradce Králové a to ve spolupráci s Královéhradeckým a Pardubickým krajem, Statutárním městem Hradec Králové, Muzeem východních Čech v Hradci Králové, obcí Všestary, a Komitétem pro udržování památek z války roku 1866. Areálem bojiště vede kromě pěších turistických stezek značených Klubem českých turistů také několik naučných stezek podrobně seznamujících návštěvníky s okolnostmi bitvy. Jedno ze zastavení naučné stezky „Bitva u Hradce Králové 3. července 1866 – jižní křídlo“ se nachází i v samotných Sovědicích. Lokalita se těší velké oblibě milovníků historie (nejen z České republiky, ale i z Rakouska, Německa a dalších zemí), z hlediska využití širší turistickou veřejností jsou zde však stále značné rezervy.

Kromě památkové zóny se v obci vyskytují i další **nemovité kulturní památky** a to polní opevnění postavení děl z války 1866, zemědělský dvůr čp. 24 (viz Petříkův statek) a stodola u č. p. 13 v Horních Černůtkách. Dalšími pamětihodnostmi, i když bez památkové ochrany, jsou figurální pomník obětem první světové války od akademického sochaře Josefa Bílka z Hořic, pomníky s křížem a Kristem v obou částech obce a pamětní deska na domě č. p. 4, která je věnována památce Jana Česáka – zakladateli ochotnického divadla v Sovědicích roku 1843. Celé území obce je navíc vedeno jako území s archeologickými nálezy. V obci byl totiž při archeologickém průzkumu nalezen unikátní artefakt a to keramická zoomorfní nádoba náležící do neolitické kultury s vypíchanou keramikou z období přibližně 5. – 6. tisíciletí před našim letopočtem.





Jedním z nejvýznamnějších aspektů Sovětic je její bohatý **společensko-kulturní život**. V obci se od roku 2006 postupně obnovují a zakládají nové tradice. Z nových tradic, které v Sověticích a Horních Černůtkách vznikly, jsou to například den koní, Hubertova jízda, masopustní průvod, velikonoční vyjížďky, posvícenská zábava, společné výšlapy do hor, divadelní představení s hudebním festival a spousta dalších akcí. Některé tyto události mají potenciál přilákat velké množství návštěvníků a to nejen z okolních obcí. Větší účast by s sebou mohla zákonitě přinášet také větší rentabilitu a přísun prostředků na zkvalitňování těchto akcí. Limity jsou zde především propagační (konkurence významných akcí konaných ve větších obcích) a prostorové (viz dopravní obslužnost, která kromě špičkových časů není dobrá).

Hlavním místem v obci pro společenské setkávání a pro konání kulturních akcí je kulturní dům v Horních Černůtkách otevřený v roce 2008. Výstavbou kulturního domu došlo k oživení vesnického života. V návaznosti na kulturní dům vznikl spolek Klub přátel koní a turistiky, který již zorganizoval mnoho kulturních a sportovních akcí, a do nichž se navíc aktivně zapojují také zahrádkáři a myslivci.



Nejdůležitějším nositelem kulturního života v obci je bezpochyby **Sbor dobrovolných hasičů Sovětice**. SDH Sovětice zřizuje zájmový hasičský kroužek, pořádá hasičské plesy, dětské karnevaly, pálení čarodějnic, semináře zdravotní péče, volejbalové turnaje, posvícenské zábavy, soutěže SDH a další.

Díky aktivní péči občanů obce a zájmových spolků získaly Sovětice již několik pro obec významných ocenění. V roce 2010 získala obec Bílou stuhu za činnost s mládeží Královéhradeckého kraje. O dva roky později již Oranžovou stuhu a to za spolupráci obce a zemědělského subjektu. Za další dva roky přišlo hlavní ocenění – Zlatá stuha za vítězství v krajském kole soutěže **Vesnice roku 2014 Královéhradeckého kraje**. Předmětem hodnocení



byly koncepční a strategické dokumenty, společenský život, aktivity občanů, podnikání, péče o stavební fond a obraz vesnice, občanská vybavenost, inženýrské sítě a úspory energií, péče o veřejná prostranství, přírodní prvky a zeleň v obci, péče o krajinu, připravované záměry a informační technologie. Celostátní komise soutěže Vesnice roku 2014 o obci napsala: „*Sovětice společně se svou místní částí Horní Černůtky tvoří pospolitou vesnici s výrazným zapojením občanů všech věkových kategorií do každodenního života. Bohatému kulturně společenskému dění dominuje aktivita sboru dobrovolných hasičů, který se spolupodílí nejen na pořádání většiny akcí, ale také na práci s mládeží a obnově obce. Zajímavostí je festival hasičských přípravků a příkladná integrace národnostní menšiny. Dále zde můžeme vidět širokou spolupráci se zemědělskými subjekty nejen v rámci řešení protipovodňových opatření, ale také při pořádání Zemědělského dne. Obec je celkově pěkně upravená s původní udržovanou architekturou, které dominují např. Petříkův statek nebo obecní úřad*“.





Formy sportovního vyžití pak obyvatelům nabízí fotbalové hřiště, víceúčelové hřiště s umělým povrchem a dva areály s dětskými prolézačkami včetně pingpongových stolů. Myslivecké sdružení spravuje areál střelnice s odchovnou bažantů. Rybářství je možno provozovat na písňiku v Horních Černůtkách či malé vodní nádrži v Sověticích.

Obec je však svým reliéfem mimořádně vhodná pro rozvoj pěstování cykloturistiky (prochází tudy lokální cyklotrasa č. 4292 vedoucí z Cerekvice nad Bystřicí do Nechanic), ta je však velmi limitována absencí cyklostezek. Říčka Bystřice a rušná komunikace I/35 tvoří bariéru pro rychlejší cyklistické spojení obce s turisticky zajímavými lokalitami bojiště u Hradce Králové (les Svíb).

Další formy kulturního vyžití pak občanům nabízí města Hořice a Hradec Králové.

Pro zvýšení významu cestovního ruchu pro místní ekonomiku je zapotřebí aktivně podporovat a inovativně stimulovat práci zájmových subjektů a trvale aktivizovat místní potenciál (místní správa, spolky, občané a podnikatelé).

## 1.6 Dopravní infrastruktura

V rámci správního území obce Sovětice existuje pouze doprava silniční. Železniční doprava (železniční trať č. 041 Hradec Králové – Turnov) protíná území obce, chybí zde však železniční zastávka.

### Silniční doprava

Katastrální území obce Sovětice leží nedaleko hlavního dopravního tahu mezinárodního významu, silnice I/35 (E442) v úseku mezi Hradcem Králové a Hořicemi. Dopravní obsluhu vlastní obce a jejího správního území zajišťuje síť silnic III. třídy, a to silnice III/32539 Sadová (I/35) – Sovětice – Hněvčeves a silnice III/32512 odpojovací se od silnice III/32539 ve středu části Sovětice a vedoucí přes Horní Černůtky dále směrem na Třebovětice. Napojení na silnici I/35 zajišťuje silnice III/32513 vedoucí od Hněvčevsi přes Horní Černůtky do části obce Stračov – Klenice, kde se připojuje na silnici I/35. Na tyto silnice navazuje systém místních a účelových komunikací. Problémem jsou úzké a místy nepřehledné úseky. Územím obce neprochází žádná komunikace, na niž by bylo v posledních letech provedeno sčítání dopravy. Sčítání bylo provedeno pouze na silnici I/35 v prostoru obce Sadová, po níž v roce 2010 projelo denně necelých 12 tisíc motorových vozidel všech kategorií.

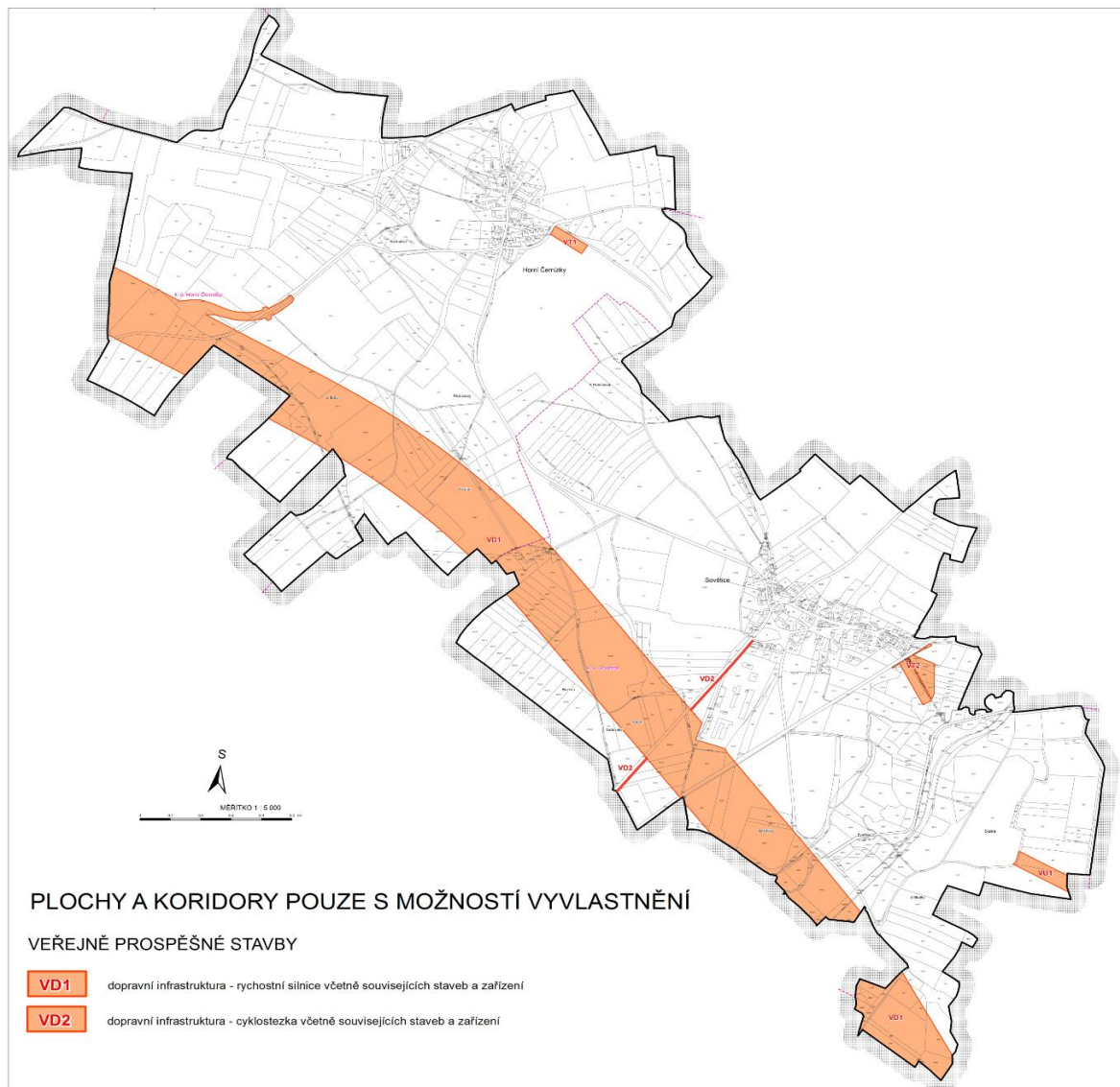
I přes poměrně řídký provoz na komunikacích 3. třídy jsou stálým problémem místy neexistující chodníky v obou částech obce. Předpokládá se postupné doplňování chybějících úseků chodníků.

V obci oficiálně nejsou žádné plochy sloužící dopravě v klidu. Pro potřeby krátkodobého parkování u obytné zástavby je možno využívat i minimálně dopravně zatížené přilehlé ostatní pozemní komunikace a veřejná prostranství.

Na budoucí rozvoj obce může mít zásadní vliv připravovaná komunikace dálnice D35 (do 31. 12. 2015 známá pod názvem rychlostní silnice R35), která by dle koridoru vymezeného ZÚR KHK měla vést v JZ a SZ směru skrz katastrální území obce (viz obr. 4). Dle územního plánu jsou plochy plánované dálnice D35 vymezeny v rozsahu zahrnujícím tuto stavbu, včetně jejího budoucího ochranného pásma (100 m od osy přilehlého pásu a souvisejících staveb a zařízení, včetně přeložky silnice III/32513. Navrhované vedení dálnice se nedotýká současného komunikačního systému území obce a nemělo by tedy mít vliv na dopravní vazby a zatížení silnic 3. třídy vedoucích tímto územím.



Obrázek 4 Plánovaná trasa dálnice D35 na území obce



Zdroj: Územní plán Sovětice (2015), vlastní úpravy

### Hromadná doprava osob

Obec Sovětice je obsluhována pouze autobusovou dopravou. Nejbližšími železničními stanicemi jsou železniční stanice Hněvčeves (1,5 km) a železniční zastávka Sadová (1,6 km).

Autobusovou přepravu osob zajišťují dopravní společnosti BusLine a.s., CDS s.r.o. Náchod a ARRIVA VÝCHODNÍ ČECHY a.s. V rámci integrovaného dopravního systému IREDO je provozován školní autobus do Cerekvice nad Bystřicí. Na území obce jsou situovány dvě autobusové zastávky – Sovětice, váha a Sovětice, Horní Černůtky. Obec není obsluhována dálkovými autobusy. V následující tabulce je uveden stručný přehled o počtu přímých autobusových spojů za den mezi obcí Sovětice a okolními centry. Z tabulky je patrné, že dostupnost obce hromadnou dopravou je velmi špatná. Obyvatelé obce Sovětice, tak při cestě do okolních měst musejí využívat jiné alternativy v podobě autobusové zastávky v Sadové nebo železniční dopravy z Hněvčevsi či Sadové. Během víkendu se občanům obce nabízí pouze tyto alternativy, jelikož Sovětice nejsou autobusy hromadné dopravy o víkendu obsluhovány.

**Tabulka 10 Přehled autobusových spojů z obce do nejbližších regionálních center**

Výjezd z obce Sovětice ve směru	Všední dny	Víkendy
Hradec Králové	3	0
Hořice	4	0

Zdroj: IDOS (2016)

### Cyklistická doprava

V návaznosti na cyklo dopravu by obci pomohla cyklostezka z místní části Sovětice do Sadové, na kterou bude převeden nejen provoz cyklistický, ale i pěší či turistický nemotorový (např. kolečkové brusle). V tomto ohledu je možné využít spolupráce s obcí Hněvčoves pro zvýšení synergického efektu nově plánované cyklostezky.

## 1.7 Technická infrastruktura

### Zásobování vodou

Zásobování pitnou vodou je dle územního plánu obce realizováno ze zdrojů Vodárenské soustavy Východní Čechy, a to kapacitně i tlakově z VDJ Máslojedy. Část nemovitostí má vlastní studny, ze kterých je odebírána především voda užitková. Na systém veřejného vodovodu obce jsou napojeni téměř všichni obyvatelé. Provozovatelem a vlastníkem vodovodu je VaK a.s. Hradec Králové. Za krizové situace bude obec zásobena dovozem vody pomocí cisteren a vody balené. U objektů s vlastní studní bude voda z nich použita jako užitková.

### Kanalizace

V současné době je v části Sovětice využívána kanalizace, která odvádí srážkové vody z komunikací a ze střech. Splaškové odpadní vody jsou akumulovány u nemovitostí v žumpách, septicích a DČOV. V části Horní Černůtky je využívána kanalizace, která odvádí srážkové vody z komunikací a ze střech. Splaškové odpadní vody jsou většinou akumulovány u nemovitostí v žumpách, DČOV, případně v septicích s biologickým filtrem.

V části Sovětice je ve východní části katastru plánována výstavba biologické nádrže. Dočištěné vody budou odvedeny odtokovým potrubím přes výustní objekt do bezejmenné vodoteče, která je pravostranným přítokem Bystřice. V části Horní Černůtky bude za propustkem pod komunikací vystavěn hradící a odběrný objekt. Z objektu budou předčištěné vody přivedeny nově navrženým přítokovým potrubím DN 300 do dočišťovací biologické nádrže. Ta bude rozdělena na dvě části. Dočištěné vody budou odvedeny odtokovým potrubím DN 300 přes výustní objekt bezejmenné vodoteče, která vede do části Sovětice.

### Elektrická energie

Provozovatel elektrické sítě je ČEZ Distribuce a.s. Obec Sovětice je napájena elektrickou energií vrchním primárním rozvodným systémem 35 kV. Územím prochází vedení nadřazené soustavy VVN 110 kV. Napájecím bodem řešeného území je rozvodna a transformovna 110/35 Všešary. Zásobování řešeného území elektrickou energií zajišťují 3 elektrické stanice, jejichž výkon by se měl v návaznosti na rozvoj obce postupně zvyšovat.



## Plyn

Do území obce je doveden STL plynovod z území obce Sadová, plynofikace žádné z částí však nebyla pro nezájem místních obyvatel realizována.

## Ostatní sítě

Územím obce prochází produktovod ČEPRO v trase od obce Sadová do obce Hněvčeves. Území dále prochází jedna radioreléová trasa provozovatele T-Mobile. Prostor obce Sovětic spadá do OP radiokomunikací vojenského zájmu. V obou částech obce jsou umístěny sběrná hnízda a nejsou zde žádné samostatné plochy pro dlouhodobé ukládání odpadů ani plochy, kde by byl takový odpad speciálně likvidován (kompostárny, spalovny, skládky odpadu).

## 1.8 Životní prostředí

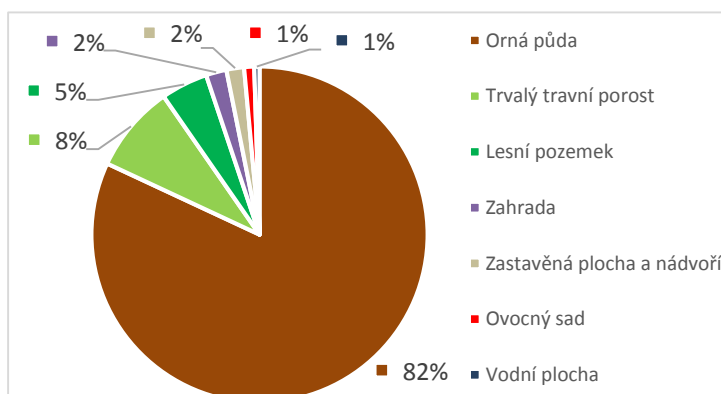
Území obce Sovětice se rozkládá v ryze zemědělské krajině. Díky příznivým klimaticko-půdním podmínkám je zde zemědělská půda intenzivně obdělávána. V zemědělské činnosti jednoznačně převládá rostlinná výroba. Pěstují se zde především obiloviny a řepka olejná. Podíl zemědělské půdy je v obci i v celém okolí velmi vysoký, naopak nízký je podíl lesní půdy, převažují lesy hospodářské.

Dle struktury využití ploch největší podíl katastrálního území obce zaujímá zemědělská půda, z níž je 82 % orné půdy. Zastavěné plochy zaujímají jen 2 % rozlohy obce.

**Tabulka 11 Druhy pozemků v obci**

Celková výměra pozemku (v ha)	480
Orná půda	372
Trvalé travní porosty	38
Lesní pozemky	21
Zahrady	9
Zastavěné plochy	8
Ovocné sady	4
Vodní plochy	2
Ostatní plochy	26

Zdroj: ČSÚ



Podle nejčastěji užívané klimatické klasifikace (Quittova) leží území obce Sovětice v mírně teplé klimatické oblasti. Průměrná roční teplota v této oblasti dosahuje 7,5 °C.

V rámci geomorfologické klasifikace ČR (Demek) patří území obce Sovětice do soustavy Česká tabule, podsoustavy Východočeská tabule, celku Východolabská tabule, podcelku Cidlinská tabule a okrsku Nechanická tabule. Geomorfologicky tvoří většinu území obce nízká pahorkatina a malým vertikálním členěním. Nejvyšším vrcholem je bezejmenná kóta u silnice z Horních Černůtek do Dolních Černůtek (310 m n. m.).

Z geologického hlediska leží území obce v jednotce české křídové pánve. Jedná se o slabě rozčleněný erozně akumuláční až erozně denudační reliéf staropleistocenních a středopleistocenních říčních teras a údolní nivy Bystřice se strukturně denudačními plošinami a sprašovými pokryvy a závějemi.



Katastrům obce protéká tok III. řádu – říčka Bystřice. Voda v Bystřici kvalitativně odpovídá II. třídě čistoty – čistá voda. Mezi další vodní toky území náleží několik dalších převážně bezejmenných malých vodních toků. Celé území obce náleží k chráněné oblasti CHOPAV Východočeská křída. Tok Bystřice si zachovává přírodní charakter. Na malý kus katastru obce zasahuje vymezené záplavové území říčky Bystřice a je zde možné vybudovat protipovodňová opatření. Ostatní toky byly v minulosti upraveny a představují určité riziko pro obyvatele Sovětic v případě nenadálých jevů (prudké nebo dlouhodobé dešťové srážky). Vzhledem k mírným svahům orné půdy nejsou potřeba protierozní opatření. Na území obce se nacházejí dvě vodní plochy. V Sověticích je vodní plocha na západním okraji návsi a je charakteru požární nádrže. Západně od Horních Černůtek je malý zatopený lom. V katastru obce se nenachází žádný větší či průmyslový znečišťovatel vod. Potenciálním rizikem pro přírodní prostředí a vodní toky mohou být zařízení pro chov prasat v obci Benátky a areál firmy ČEPRO, a.s. (sklad pohonných hmot) v Cerekvici nad Bystřicí. Kvalita ovzduší v obci je poměrně dobrá. Přímo v obci jsou jen lokální zdroje znečištění z domovních topenišť. Zvýšená prašnost, především v létě, se může vyskytovat v okolí silnice I/35.

Podle ústředního seznamu ochrany přírody se v katastru obce Sovětice nachází jedno maloplošné zvláště chráněné území (MZCHÚ) a jedna evropsky významná lokalita (EVL) soustavy NATURA 2000. Jihovýchodní částí území prochází **přírodní památka Bystřice** (PP Bystřice). Předmětem ochrany EVL a PP Bystřice je podpora a stabilizace populace evropsky významného a silně ohroženého živočišného druhu –



**velevruba tupého** (*Unio crassus*) včetně aktivní ochrany jeho biotopu a vhodnými formami ochrany vodního toku zajistit stabilitu biotopu a podpořit jeho další šíření na lokalitě. Do severozápadní části zasahují ochranná pásma PP Kazatelna (předmětem ochrany je xerothermní les svazu Quercion s výskytem chráněných a ohrožených druhů rostlin) a PP Nad Blatinou (předmětem ochrany je dubohabrový háj v intenzivně obdělávané krajině s výskytem zvláště chráněných druhů rostlin), které významněji neovlivňují rozvoj obce. Existence MZCHÚ zvyšuje přírodní hodnoty v území a zároveň působí jako potenciální atraktivita pro cestovní ruch.

V katastru obce jsou dále vymezeny prvky ÚSES regionální a lokální úrovně (regionální a lokální biokoridory, lokální biocentrum). Kostra ÚSES je doplněna rozsáhlou sítí interakčních prvků převážně liniového charakteru. Veškeré zásahy v prvcích ÚSES musí být podřízeny zájmu o jejich trvalou funkčnost a musí být koordinovány. Při výsadbě a obnově prvků ÚSES používat výhradně původní druhy rostlin odpovídající stanovištním podmínkám, což je nedílný předpoklad udržení a zlepšování funkčnosti těchto prvků. Biologická propustnost krajiny je omezená s nefunkčními prvky ÚSES. Zároveň hrozí, že by ekologická stabilita mohla být v budoucnu dále snížena realizací stavbami dopravní infrastruktury (dálnice D35).



## 2 Hlavní klady a zápory obce

Prostřednictvím socioekonomické analýzy byly zjištěny nejvýznamnější klady a zápory obce:

### 2.1 Klady (+)

- + Vesnice roku Královéhradeckého 2014 a další ocenění obce
- + Aktivní spolková činnost a bohatý kulturní život v obci
- + Existence kulturního domu jako místa pro kulturní život v obci
- + Dostatečná nabídka volnočasového vyžití (SDH, knihovna, hřiště)
- + Vyrovnané hospodaření a efektivní čerpání dotací na projekty obce
- + Příznivá věková struktura obyvatelstva
- + Obec má aktuální územní plán z roku 2015 s vymezením ploch pro novou výstavbu
- + Přítomnost významných turistických atraktivit a pamětihodností (areál bojiště 1866) v blízkosti obce
- + Existence přírodních památek na území obce a v jeho okolí

### 2.2 Zápory (-)

- Klesající počet obyvatel
- Stagnující výstavba nových domů
- Chybějící splašková kanalizace, čistírna odpadních vod a plynofikace
- Vyšší nezaměstnanost ve srovnání s SO ORP Hradec Králové, Královéhradeckým krajem a ČR
- Místy chybějící chodníky a neexistence cyklostezek
- Chybějící vybrané druhy veřejných služeb (zdravotnické služby, pošta,...)
- Nedostatečná občanská vybavenost (chybí MŠ, ZŠ, kostel,...)
- Špatná dopravní obslužnost (absence železniční zastávky, absence autobusového spojení během víkendů)
- Nejistý dopad plánované dálnice D35 na rozvoj obce



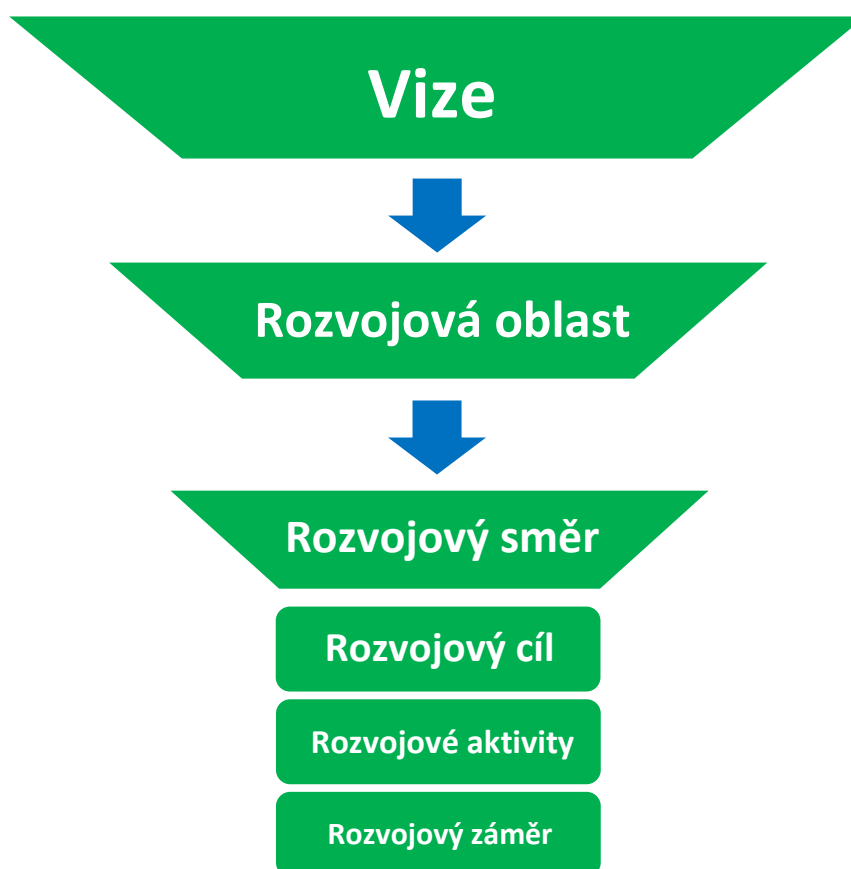


### 3 Rozvojové směry obce

Rozvojové směry obce Sovětice vychází z obecných východisek platných pro rozvojové dokumenty, ale zejména ze skutečných a reálných potřeb území a toho, aby byla obec schopná dosáhnout udržitelného rozvoje. Základním vnitřním východiskem volby rozvojových směrů je socioekonomická analýza obce, z níž vyplynuly a byly identifikovány klady a zápory obce.

Hlavní směry rozvoje obce Sovětice jsou postaveny na posilování nejdůležitějších předností obce (klady) a na eliminaci největších nedostatků (zápory), které do značné míry spoluurčují potenciál obce. Pro další rozvoj obce Sovětice byly stanoveny tři hlavní rozvojové oblasti. Každá z těchto oblastí má stanoveno několik rozvojových směrů s rozvojovým cílem, který je naplňován rozvojovými aktivitami. Obec Sovětice má naplánováno a stanoveno několik projektových záměrů, které by v nadcházejících letech chtěla řešit. Jejich realizace závisí především na dostupnosti dotací a dalších finančních i lidských zdrojů. Možnosti pro realizaci těchto projektových záměrů shrnuje tzv. zásobník projektových záměrů, který by měl sloužit jako realizační nástroj vlastního strategického dokumentu. Tento zásobník je možné kdykoliv aktualizovat či doplňovat a je součástí přílohy rozvojového plánu obce.

#### Struktura strategie

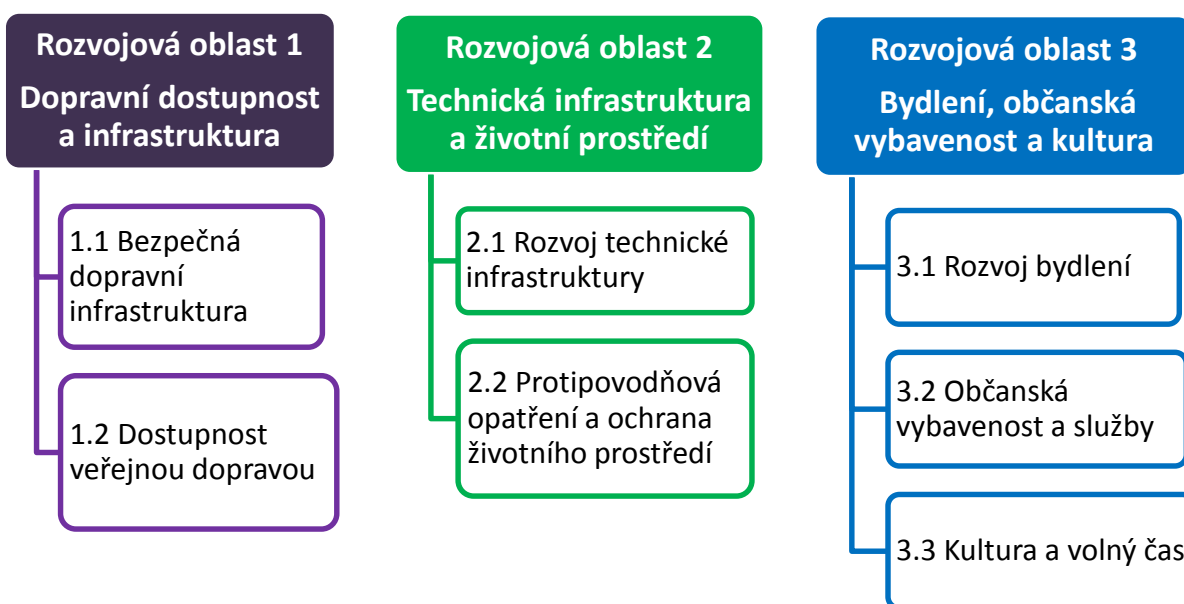




## OBEC SOVĚTICE ROZVOJOVÉ SMĚRY OBCE 2016–2025

### VIZE

Sovětice jsou přátelskou a klidnou venkovskou obcí s kvalitní infrastrukturou, bohatým kulturním životem a spokojenými občany.



### 3.1 Rozvojová oblast 1 DOPRAVNÍ DOSTUPNOST A INFRASTRUKTURA

#### Rozvojový směr 1.1 BEZPEČNÁ DOPRAVNÍ INFRASTRUKTURA

**Východiska:**

Komunikace na území obce jsou často ve špatném technickém stavu a rovněž zde existují úseky, které jsou místy značně nepřehledné. Nepříznivá je absence chodníků a to i přímo v intravilánu obce. Od čtenějšího využívání jízdních kol k cyklo dopravě, např. za účelem dopravení se k železničním zastávkám v Hněvčevsi a Sadové, odrazuje absence vhodných separovaných komunikací, cyklostezek, od silniční dopravy.

**Rozvojový cíl:**

Zkvalitnit povrch místních a účelových komunikací a zvýšit bezpečnost pěší dopravy a cyklo dopravy.



**Rozvojové aktivity:**

- 1.1.1 Rekonstrukce průjezdných komunikací III. třídy, místních a účelových komunikací
- 1.1.3 Zavedení bezpečnostních prvků na nepřehledných místech a křižovatkách
- 1.1.4 Vybudování chodníků pro zvýšení bezpečnosti chodců
- 1.1.5 Vybudování cyklostezky

**Rozvojový směr 1.2 DOSTUPNOST VEŘEJNOU DOPRAVOU**

**Východiska:**

Sovětice jsou velmi špatně dostupné veřejnou dopravou. Obec je obsluhována pouze několika málo autobusovými linkami, které navíc v době víkendů do obce nezajíždějí. Negativem je chybějící železniční zastávka na trati č. 041, a to i přesto, že trať lemuje východní část obce.

**Rozvojový cíl:**

Zajistit obyvatelům obce dostatečné spojení s okolím autobusovou a železniční dopravou, a to za účelem dojížděky do zaměstnání a škol, za lékařskou péčí, kulturou a dalšími službami.

**Rozvojové aktivity:**

- 1.2.1 Podpora kvalitního spojení autobusovou dopravou
- 1.2.2 Zkvalitnění přístupu k železničnímu spojení

## **3.2 Rozvojová oblast 2 TECHNICKÁ INFRASTRUKTURA A ŽIVOTNÍ PROSTŘEDÍ**

**Rozvojový směr 2.1 ROZVOJ TECHNICKÉ INFRASTRUKTURY**

**Východiska:**

Obec v současnosti disponuje nevhodným a zastaralým typem kanalizace ústící spádovitě do místních vodotečí. Splaškové a odpadní vody u nemovitostí jsou ukládány v žumpách, septicích a DČOV. Do obce je doveden plynovod ze Sadové, plynofikace však zatím nebyla realizována. Kompletní technické vybavení rozvojových lokalit je důležitou podmínkou pro získání nových obyvatel a investorů do obce.

**Rozvojový cíl:**

Vybudovat v obci chybějící veřejnou technickou infrastrukturu, podpořit napojení stávajících i plánovaných rodinných domů a rozvojových lokalit na plyn, vodovod a kanalizaci.

**Rozvojové aktivity:**

- 2.1.1 Modernizace kanalizační sítě a vybudování biologických nádrží
- 2.1.2 Plynofikace obce
- 2.1.3 Podpora napojení rodinných domů na plyn, vodovod a kanalizaci



## Rozvojový směr 2.2 PROTIPOVODŇOVÁ OPATŘENÍ A OCHRANA ŽIVOTNÍHO PROSTŘEDÍ

### **Východiska:**

Největším rizikem pro obyvatele obce a majitele nemovitostí jsou prudké (bleskové povodně) a dlouhodobé srážky a to i na menších tocích. Důležitá je ochrana prvků ÚSES, které v krajině plní protierozní funkci a zároveň tvoří biologicky rozmanité lokality. Zvláště cennými jsou pak maloplošná chráněná území, jako jsou PP Bystřice, PP Nad Blatinou a PP Kazatelna. Tato území mohou zároveň sloužit jako lokality pro environmentální osvětu obyvatel.

### **Rozvojový cíl:**

Pečovat o místní zeleň a eliminovat negativní dopady lidské na složky životního prostředí a zachovávat přírodní bohatství, a stejně tak i dopady přírodních živlů na majetek obyvatel obce a zemědělskou půdu.

### **Rozvojové aktivity:**

- 2.2.1 Realizace protipovodňových opatření
- 2.2.2 Péče o obecní zeleň
- 2.2.3 Podpora ochrany přírodních biotopů a ekosystémů

## **3.3 Rozvojová oblast 3 BYDLENÍ, OBČANSKÁ VYBAVENOST A KULTURA**

### Rozvojový směr 3.1 ROZVOJ BYDLENÍ

### **Východiska:**

V posledních letech dochází k pomalému poklesu počtu obyvatel a zároveň stagnuje výstavba nových rodinných domů v obci. Počet trvale žijících obyvatel v obci je důležitý z hlediska příjmů z rozpočtového určení daní, jež představují významný zdroj pro rozpočet obcí. Dostatečná nabídka kvalitních zasíťovaných stavebních parcel a podpora mladých rodin by mohly tento nepříznivý trend zvrátit.

### **Rozvojový cíl:**

V návaznosti na územní plán podporovat individuální bytovou výstavbu a mladé rodiny.

### **Rozvojové aktivity:**

- 3.1.1 Podpora individuální bytové výstavby



## Rozvojový směr 3.2 OBČANSKÁ VYBAVENOST A SLUŽBY

### **Východiska:**

Jako většina malých venkovských obcí jsou i Sovětice nedostatečně vybaveny. Základní nabídku potravin a zboží denní potřeby zajišťuje v obci maloobchodní řetězec Hruška. V oblasti služeb zde působí i několik menších podnikatelských subjektů. V obci však chybí školská zařízení (mateřská i základní škola), kostel, pošta, zdravotnické služby, dům s pečovatelskou službou, apod. Důležitá je i připravenost místní hasičské zbrojnice v případě vzniku mimořádných událostí (požáry, sucha, povodně, ekologické havárie, apod.)

### **Rozvojový cíl:**

Podporovat stávající občanské služby v obci pro zkvalitnění života místních obyvatel a pokusit se o rozvoj nových podnikatelských aktivit.

### **Rozvojové aktivity:**

3.2.1 Zachování stávajících služeb občanské vybavenosti

3.2.2 Podpora podnikatelských aktivit i v návaznosti na cestovní ruch

## Rozvojový směr 3.3 KULTURA A VOLNÝ ČAS

### **Východiska:**

Významným aspektem obce je její bohatý společensko-kulturní život. Díky aktivní účasti SDH Sovětice, Klubu přátel koní a turistiky a místních obyvatel získala obec již řadu regionálních ocenění, z nichž nejprestižnější je nepochybně ocenění Zlatá stuha za vítězství v krajském kole soutěže Vesnice roku 2014 Královéhradeckého kraje. Kulturní život a spolková činnost v Soveticích patří mezi hlavní rysy obce. Potenciální výhodou obce je i její blízkost k areálu bojiště 1866 a může tak profitovat ze vzpomínkových akcí, které se každoročně konají na nedalekém Chlumu.

### **Rozvojový cíl:**

Obohacovat život v obci různorodými kulturně-společenskými aktivitami a podporovat setkávání místních občanů ve spolcích, klubech i při jiných příležitostech a propagovat cestovní ruch v návaznosti na areál bojiště 1866.

### **Rozvojové aktivity:**

3.3.1 Podpora spolkové činnosti

3.3.2 Podpora konání různorodých kulturně-společenských aktivit pro děti a dospělé

3.3.3 Podpora aktivit v cestovním ruchu

3.3.4 Aktivní spolupráce s DSO Mikroregion Nechanicko, MAS Hradecký venkov a dalšími regionálními subjekty


**Vazba rozvojových směrů obce Sovětice na priority Strategického plánu mikroregionu Nechanicko**

Rozvojové směry obce Sovětice	Priority Strategického plánu mikroregionu Nechanicko	1. Infrastruktura a životní prostředí	2. Ekonomika a spolupráce	3. Kvalita života v regionu
1.1 Bezpečná dopravní infrastruktura		XXX		XX
1.2 Dostupnost veřejnou dopravou		XXX		X
2.1 Rozvoj technické infrastruktury		XXX		XX
2.2 Protipovodňová opatření a ochrana životního prostředí		XXX		XX
3.1 Rozvoj bydlení			XX	XXX
3.2 Občanská vybavenost a služby			X	XXX
3.3 Kultura a volný čas			XXX	XX

Pozn.: Vazba: x – slabá, xx – střední, xxx – silná

**Vazba rozvojových směrů obce Sovětice na klíčové oblasti rozvoje Strategie MAS Hradecký venkov 2014–2020**

Rozvojové směry obce Sovětice	Klíčové oblasti rozvoje Strategie MAS Hradecký venkov 2014–2020	1. Občanská vybavenost a služby	2. Životní prostředí a infrastruktura	3. Ekonomika a zaměstnanost
1.1 Bezpečná dopravní infrastruktura			X	X
1.2 Dostupnost veřejnou dopravou		X	XXX	
2.1 Rozvoj technické infrastruktury		X	XXX	X
2.2 Protipovodňová opatření a ochrana životního prostředí			XX	
3.1 Rozvoj bydlení		XXX		XX
3.2 Občanská vybavenost a služby		XXX		XX
3.3 Kultura a volný čas		XX		XXX

Pozn.: Vazba: x – slabá, xx – střední, xxx – silná




**Vazba rozvojových směrů obce Sovětice na strategické oblasti Strategie rozvoje KHK 2014–2020**

Rozvojové směry obce Sovětice	Strategické oblasti Strategie rozvoje KHK 2014–2020	1. Konkurenceschopnost a inovace	2. Dopravní dostupnost a mobilita	3. Veřejné služby a občanská společnost	4. Environmentální prostředí a sítě	5. Vyvážený rozvoj a správa regionu
1.1 Bezpečná dopravní infrastruktura			XXX		X	
1.2 Dostupnost veřejnou dopravou			XXX		X	
2.1 Rozvoj technické infrastruktury		X			XXX	
2.2 Protipovodňová opatření a ochrana životního prostředí					XXX	
3.1 Rozvoj bydlení		X		XX		X
3.2 Občanská vybavenost a služby		X		XXX		
3.3 Kultura a volný čas				XXX		X

Pozn.: Vazba: x – slabá, xx – střední, xxx – silná

**Vazba rozvojových směrů obce Sovětice na priority Strategie regionálního rozvoje ČR 2014–2020**

Rozvojové směry obce Sovětice	Priority Strategie regionálního rozvoje ČR 2014–2020	P. 1 Využití potenciálu rozvojových území	P. 2 Rozvoj klíčové infrastruktury nadregionálního významu	P. 3 Zkvalitnění sociálního prostředí rozvojových území	P. 4 Vyvážený rozvoj stabilizovaných území	P. 5 Oživení periferních území	P. 6 Ochrana a udržitelné využívání zdrojů v regionech	P. 7 Ochrana přírody a krajiny, kvalitní a bezpečné prostředí pro život	P. 8 Zkvalitnění institucionálního rámce pro rozvoj regionů	P. 9 Podpora spolupráce na místní a regionální úrovni
1.1 Bezpečná dopravní infrastruktura		XX				X				
1.2 Dostupnost veřejnou dopravou		XX			X	X				
2.1 Rozvoj technické infrastruktury							XXX	XX		
2.2 Protipovodňová opatření a ochrana životního prostředí							XX	XXX		
3.1 Rozvoj bydlení				X		XX				
3.2 Občanská vybavenost a služby				XX	X	X				
3.3 Kultura a volný čas		X		X	X	X	X		XX	XX

Pozn.: Vazba: x – slabá, xx – střední, xxx – silná



## 4 Seznam tabulek, grafů a obrázků

### 4.1 Seznam tabulek

Tabulka 1 Základní údaje o obci .....	6
Tabulka 2 Základní charakteristika částí obce .....	7
Tabulka 3 Dynamika obyvatelstva v obci v letech 2010–2014.....	8
Tabulka 4 Národnostní složení obce dle SLDB 2011.....	9
Tabulka 5 Obyvatelstvo obce podle náboženské víry dle SLDB 2011 .....	10
Tabulka 6 Struktura domovního fondu v obci dle SLDB 2011 .....	11
Tabulka 7 Obyvatelstvo obce podle ekonomické aktivity dle SLDB 2011 .....	12
Tabulka 8 Vyjíždějící do zaměstnání a škol v obci dle SLDB 2011 .....	14
Tabulka 9 Poskytnuté dotace pro obec v období 2006–2013 .....	17
Tabulka 10 Přehled autobusových spojů z obce do nejbližších regionálních center .....	23
Tabulka 11 Druhy pozemků v obci .....	24

### 4.2 Seznam grafů

Graf 1 a 2 Dlouhodobý vývoj počtu obyvatel v obci dle SLDB v období 1869–2011 a Vývoj počtu obyvatel v období 2006–2016 (k 1.1.).....	7
Graf 3 Hlavní věkové skupiny obyvatel obce (data k 31. 12. 2013) .....	8
Graf 4 Věková pyramida v obci (data k 31. 12. 2013) .....	9
Graf 5 Vzdělanostní struktura obyvatelstva v obci dle SLDB 2011.....	10
Graf 6 Dlouhodobý vývoj počtu domů v obci v období 1869–2014.....	11
Graf 7 Srovnání podílu ekonomicky aktivních obyvatel v obci s vyššími územními celky dle SLDB 2011 13	
Graf 8 Struktura registrovaných aktivních ekonomických subjektů v obci k 31. 12. 2014.....	13
Graf 9 Vývoj podílu počtu nezaměstnaných v obci ve srovnání s vyššími územními celky v období 2007–2015 (údaje jsou vztaženy k 31. 12. daného roku).....	14
Graf 10 Příjmy a výdaje obce včetně salda v letech 2000–2013 (v tis. Kč)Zdroj: rozpocetobce.cz.....	15
Graf 11 Výdaje na investice obce a příjem z dotací pro obec v letech 2000–2013 (v tis. Kč) .....	15
Graf 12 Struktura příjmů obce v letech 2003–2013.....	16
Graf 13 Struktura výdajů obce v letech 2003–2013.....	17



### **4.3 Seznam obrázků**

Obrázek 1 Územní členění obce a její poloha v Královéhradeckém kraji.....	5
Obrázek 2 Letecký snímek částí obce Sovětice – Horní Černůtky a Sovětice.....	6
Obrázek 3 Návrh zastavitelných ploch pro bydlení vymezených v územním plánu obce.....	12
Obrázek 4 Plánovaná trasa dálnice D35 na území obce.....	22



## **5 Přílohy**

**Příloha 1** Zásobník projektových záměrů